

EL «MAYOR HACENDADO» EN LA PROVINCIA DE SALAMANCA (1753)*

R. ROBLEDO, M. PILAR BREL, L. E. ESPINOZA

1. INTRODUCCIÓN

1.1. *Las dudas de la fuente*

En el otoño de 1749 se ponía en marcha la obra de «catastrar las Castillas», un ambicioso proyecto del Marqués de Ensenada para imponer la Única Contribución «que tiene por fin que pague cada vasallo a proporción de lo que tiene»¹. El Catastro de Ensenada fracasó totalmente salvo en generar una amplia documentación que dos siglos después sigue dando trabajo a los historiadores en su empeño de conocer mejor la sociedad de fines del Antiguo Régimen. Varios de esos documentos son las Respuestas Generales o los Libros de Hacienda, por citar algunos, pero hay otra documentación que los expertos califican de «metacatastral» por cuanto no estaba prevista en el R.D. de 10 de octubre de 1749 ni en su instrucción aneja, ya que se ordena elaborar ya avanzadas las averiguaciones y con fines distintos a la implantación de la Única Contribución. Un ejemplo lo constituye el Libro del Mayor Hacendado.

En efecto, en Abril de 1753, cuando ya estaban finalizadas las averiguaciones catastrales de varias provincias, la Junta de la Única Contribución ordenó sacar «puntual noticia de el Hazendado maior que hubiere en cada pueblo». Manuel García Navalón, el puntilloso Contador Principal de Rentas de la provincia de Salamanca que desde Ciudad-Rodrigo ayuda, bajo la dirección del Intendente, a llevar a cabo la averiguación catastral, entendió al principio que Mayor Hacendado (en adelante, M.H) era

aquél en quien concurre mayor copia de bienes raíces, sea eclesiástico, lego o forastero, sin embargo de poseer algunos, con menos terrón, más copia de ganados y otras indus-

* Investigación que forma parte del Proyecto de la DGICYT PB 91-0322, «Burguesía agraria y cambio económico, Salamanca 1750-1936». Agradecemos a Concepción Camarero algunas sugerencias que han mejorado el texto; sólo nosotros somos responsables de los errores que halle el lector.

1. La Representación de Ensenada de 1747 y el estudio sobre la reforma de la fiscalidad castellana en C.CAMARERO (1993).

trias y efectos actuales y extingüibles, como las alcabalas, que unidos todos sus productos exceden sus utilidades a las del mayor hacendado en bienes rayces del término².

Sin embargo este criterio no se mantuvo. En pocas palabras, para la averiguación del M.H. había que tener en cuenta los valores de los bienes raíces o de cualquier otra naturaleza (alcabalas, ingresos por industria, etc.) pero con especial atención a las heredades, viñas y ganados, es decir, los productos sujetos a diezmos. No debían incluirse aquellos hacendados que estuvieran exentos de diezmos porque los libros del M.H. no fueron más que el medio de evaluar el monto del *excusado* en caso de que fuera administrado por la Real Hacienda³, como efectivamente aconteció al poco tiempo⁴.

Se entenderá ahora el por qué de las comillas que acompañan a «mayor hacendado» en el título de este trabajo, demostrando así la ambigüedad de tal denominación; de acuerdo con lo expuesto por C. Camarero sería más ajustado titular este trabajo como «la mayor casa dezmera de Salamanca».

De hecho, ya es sospechoso que aparezcan en nuestra lista como M.H. más de 30 individuos/instituciones que no llegaban a los 1.000 reales de «ingreso». Hemos comparado la lista del M.H. con otras fuentes para advertir su coincidencia o no con el mayor propietario y no queda excesivamente mal parada si bien la muestra no tiene las garantías de representatividad: seleccionados 133 lugares del partido de Ciudad Rodrigo (con población inferior a 10 vecinos) y comparando con la información de la pregunta 2 de las Respuestas Generales («Si [la población] es de Realengo o Señorío: a quién pertenece...»)⁵ coinciden en unos 120 lugares ambas fuentes. Las discrepancias, en efecto, corresponden a instituciones eclesiásticas (el Cabildo de Ciudad Rodrigo sobre todo) que figuran como mayores propietarios de varios despoblados en las Respuestas Generales. De lo que se deduce, de momento, que las rentas eclesiásticas pueden estar infravaloradas en el Libro del M.H., afirmación que no nos atrevemos a confirmar por ahora.

No es éste el único problema de la fuente. Disponemos de datos sobre arrendamientos que proporcionan las mismas Respuestas Generales y otras fuentes⁶; cruzando tal información con la del M.H. resulta que lo abonado en concepto de

2. Citado en CAMARERO (1989), p. 422, a quien seguimos en esta exposición. Un anticipo del tema apareció en *Estudios Geográficos* n° 188 (1987).

3. CAMARERO (1989) p. 430. Por la gracia del excusado correspondía a la Corona percibir los diezmos de la mayor casa de cada parroquia. Las dificultades para su evaluación y cobro propiciaron que se llegara a acuerdos con los obispos para abonar una cantidad fija cada año.

4. A principios de la década de 1760 la Hacienda pasó a percibir directamente los diezmos de las casas excusadas. Tal contabilidad se conserva en el Archivo General de Simancas (A.G.S.), A.I.FERNANDEZ (1994).

5. «Respuestas Generales correspondientes a la operación de Ciudad Rodrigo» Copia microfilmada del A.G.S. La consulta se ha visto facilitada gracias a la transcripción efectuada (como trabajo remunerado) por J. Pujol Salom en la U.A.B.

6. A.H.N. Secc. Consejos, Leg. cit. en R.ROBLEDO (1989).

renta equivale o incluso supera lo que figura como producto en el M.H. Por mucho amor a la tierra que tuviera el colono resulta inverosímil que se atreviera a pagar más de lo que la tierra daba pues, como poco, hay que descontar del Producto Bruto un 25 % en concepto de simiente a tenor de los rendimientos habituales.

¿Están estimadas a la baja las cuentas que figuran en el Libro del M.H. respecto a otras fuentes del propio Catastro? La consulta de los Estados (Mapas) Generales no despeja la duda e incluso agrava el tema, pues en una muestra que hemos efectuado ambas estimaciones del producto coinciden básicamente⁷. Dos conclusiones sobre esto último: una, que se acentúa la desconfianza sobre alguna de las informaciones del Catastro seguramente porque se ocultaron superficies, calidades de tierra o rendimientos⁸; otra que afecta a este artículo: mientras permanezca esta incertidumbre no haremos ninguna deducción sobre el producto bruto de la tierra para estimar el ingreso del M.H., como han hecho otros autores⁹, a sabiendas que estamos sumando impropriamente el importe en reales de vellón del Producto bruto agrícola con los rendimientos netos del resto de rentas (alcabalas, diezmos, etc.); de ahí las comillas en el término «ingresos».

1.2. *Objetivos de este trabajo*

En 1977, en el marco de una reunión para estudiar la economía agraria en la historia de España, Angel Cabo expuso su trabajo (publicado dos años después) sobre la concentración de la propiedad en el campo salmantino a partir de la Relación del M.H.¹⁰ al que siguieron otras investigaciones sobre la misma fuente¹¹. Como resultado de estas publicaciones, el investigador dispone de diversos datos sobre el reparto de los beneficios de la tierra y del resto de ingresos entre cada uno de los grupos, con indicaciones valiosas sobre el mapa agrario, sobre el divorcio propiedad territorial/pecuaria, sobre los sistemas de explotación de la tierra, sobre la residencia urbana de los M.H. con diversos detalles biográficos de varios de ellos, etc. No hará falta proclamar que estamos en deuda con él. Otro historiador hizo una exploración parcial de la fuente y presentó hace una década una lista de los 30 M.H. dentro de una investigación sobre el municipio de Salamanca¹². Finalmente, R.Herr ha acudido

7. La evaluación del P.B. de unas decenas de entidades ha sido posible gracias a A.Bejarano y M^a L. Sanfeliciano que preparan una investigación sobre los Resúmenes Generales. Las dudas que dejamos traslucir sobre la ocultación del Catastro no se podrán aclarar hasta tanto no se analice la documentación de base, es decir, *memoriales, autos y diligencias*, y *Libro de lo Real* pueblo a pueblo. Nos sirven por ahora para justificar por qué no hacemos deducciones sobre el producto bruto, como decimos a continuación.

8. Cf. las dudas que de nuevo plantea J.M.PÉREZ GARCIA (1992).

9. AMALRIC (1984).

10. A.CABO (1979)

11. A.CABO (1978 y 1992)

12. J.INFANTE (1984)

también a esta fuente con la intención de esclarecer algunas características de la desamortización de Godoy (que habría reforzado según él, la estructura vigente de la propiedad de la tierra)¹³ realizando diversos cálculos que han sido objeto de críticas¹⁴.

Después del breve repaso a estas publicaciones parecería superfluo nuestro trabajo. Señalemos la principal novedad: aquí se presenta un resumen sintético del Libro del M.H. que permitirá su utilización por otros investigadores aliviándoles, para los cálculos principales, del engorro de la fuente original; se trata de una primera versión que esperamos ampliar en breve¹⁵. Añadamos otra novedad: todos los cálculos están referidos a los límites de la actual provincia de Salamanca, lo que explica, entre otras cosas, las discordancias de nuestros resultados con los de algunos autores citados arriba. Una buena parte del trabajo ha consistido en la homogeneización de los datos y su adecuación al mapa actual lo que ha exigido una manipulación de los datos originales que con todo detalle expondremos en su día. De momento nos contentamos con señalar las observaciones imprescindibles que eviten la imputación de arbitrariedad y permitan el seguimiento del breve estudio introductorio.

Los diferentes ingresos que en el Libro referido a la Salamanca del Antiguo Régimen aparecen detalladísimos (no así en los de Ávila o Extremadura)¹⁶ se han simplificado en siete partidas: producto de las fanegas de tierra (sin especificar calidades o cultivos), ganadería (excluida la utilidad de la arriería o paradas), alcabalas (incluidos juros situados contra ellas), diezmos que incluyen primicias o tercias, derechos señoriales (martiniegos, yantar, foros, etc...), pastos/leña, donde se incorpora la «utilidad de pastos alzado el fruto» junto con la utilidad de la leña o el carboneo y, finalmente, el cajón de sastre de varios (alquileres de casas, molinos, aceñas, explotación de batán, tinte, arriería...).

Respecto a los diversos mapas que figuran en este trabajo hay que advertir que en «Ávila», están los pueblos procedentes de esa provincia con el añadido de Paradinas que pertenecía a la provincia de Toro. Las demás denominaciones respetan la clasificación de la fuente (o de otros documentos de Ensenada); el lector encontrará ciertas similitudes con el mapa de las comarcas de Llorente Maldonado¹⁷ y, por supuesto, con el de Tomás López en el que se basó M^a D. Mateos¹⁸ con la

13. R. HERR (1991), pp. 724-728.

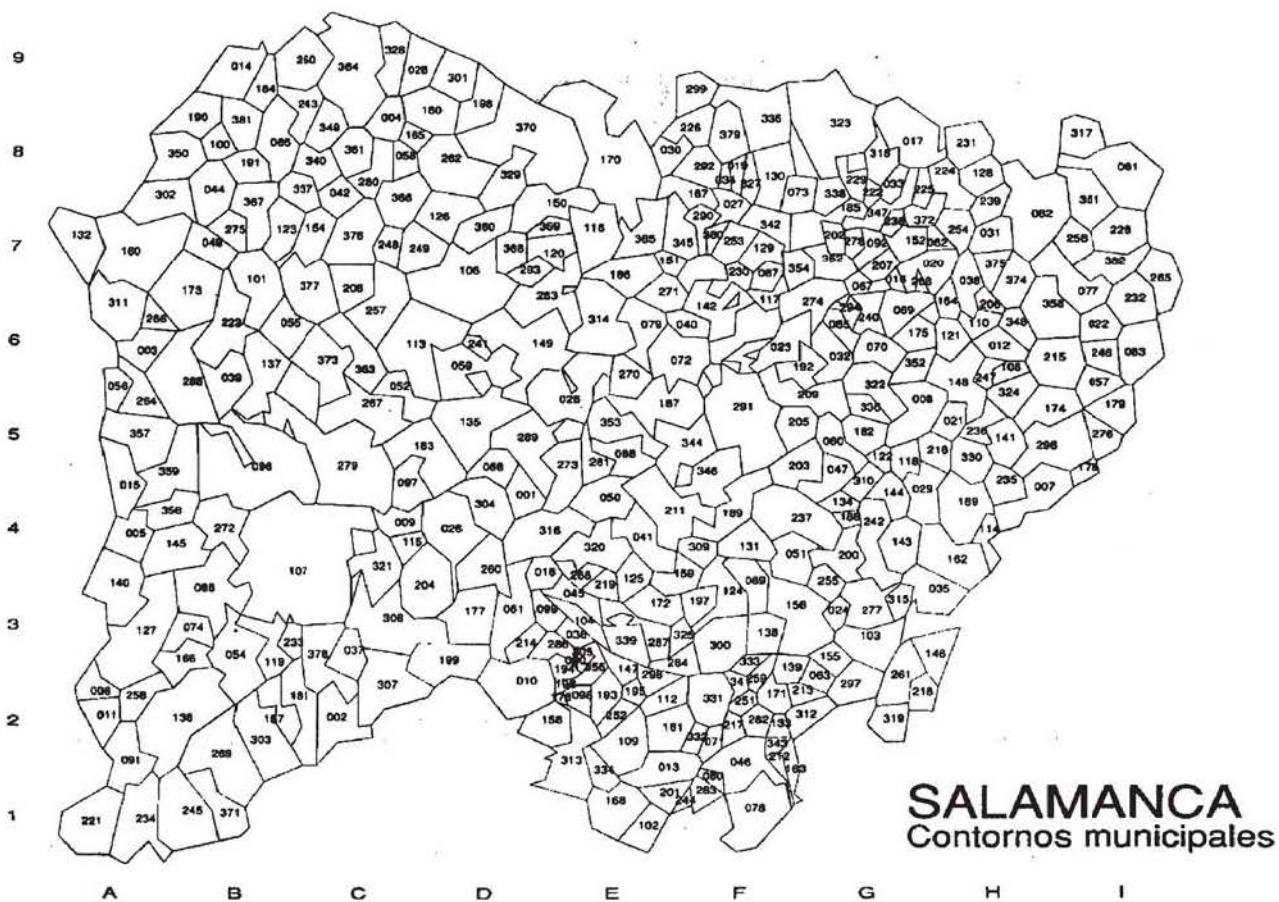
14. R. ROS (1993) p. 149, critica los cálculos de R. Herr, inaplicables a la Tierra de Béjar donde el M.H. lo era en concepto de tercias y alcabalas.

15. Opinamos que la única forma de ir corrigiendo el «desierto historiográfico» contemporáneo salmantino pasa por la investigación y por la publicación de fuentes que la faciliten. Está en proyecto una colección de Fuentes sobre la h^a contemporánea de Salamanca que se iniciaría con una versión ampliada de este estudio.

16. Los datos más escuetos son los procedentes de la Provincia de Extremadura pues no detalla el número de fanegas. Eso explica una pequeña diferencia entre el total de la columna 1 del cuadro 1 (9.117.307) con los de otros cuadros (9.136.327), ya que ignoramos las fanegas de La Alberca, Navasfrías y Sotoserrano aunque sí conocemos el importe total en reales.

17. LLORENTE MALDONADO (1990), p.78

18. M^a.D.MATEOS (1966).



MAPA 1. Términos Municipales Actuales (1991)



MAPA 2. División en partidos y sexmos

importante excepción de la colocación de las villas eximidas (véanse las indicaciones del Apéndice). No ha sido nada fácil la identificación de lugares que ya sólo existen sobre el papel y esto ha habido que hacerlo con varias decenas de ellos. En el Censo de Ensenada publicado por el INE se contabilizan 842 entidades, en el de Floridablanca, 889; nosotros hemos llegado a localizar casi las 1000. Al igual que hizo T.López hace doscientos años nosotros también pedimos comprensión por los probables errores en la identificación de algunos lugares¹⁹.

2. DISTRIBUCIÓN DE LOS «INGRESOS» DEL MAYOR HACENDADO

La relación del M.H. de la antigua provincia de Salamanca abarcaba 1068 entidades de población con un valor total de 9. 365. 086 reales; la actual provincia de Salamanca²⁰,

19. «Me parece que es éste mapa particular el primero que se ha estampado de esta Provincia, razón por la cual merece indulgencia de los lectores de quienes se espera las correcciones» Texto que figura en la leyenda del *Mapa Geográfico de la Provincia de Salamanca*. Madrid, año de 1783.

20. Los pueblos de Salamanca en A.G.S. Direcc. Gral. de Rentas, 1ª remesa, Libro 536 (copia microfilmada), los de Avila, Idem, Libro 10 consultado en el A.H.P. de Avila donde se pudo conseguir también (gracias a la amabilidad de la dirección y trabajadores) el dato de Paradinas de la provincia de Toro.; los de Extremadura en A.G.S. Idem, Libro 155.

tal como resultó configurada en la división administrativa de 1833, comprende 1002 núcleos de población ascendiendo a 9.136.327 reales la estimación del producto de las fanegas de tierra y la utilidad del resto de ingresos; poca fiabilidad cabe atribuir a los promedios aritméticos ante el valor que alcanzan los coeficientes de variación²¹.

La cantidad correspondiente a las medidas de tierra, con todas la reservas expresadas antes, equivaldría a un 33 % del Producto Bruto tal como figura evaluado en los Mapas generales²², lo que ya de por sí sólo nos muestra el extremado

CUADRO 1. Clases de ingresos del M.H.

	A	B*	C	D	E	F	G	
VALOR	TOTAL Rs.	%	%	Nº Entidad.	% Total provincia	Entid.> 500 rs.	% E/C	«Mayor H» N.º Entid.
FANEGAS	7.988.041	87,6	78	982	98	934	95,1	901
GANADERÍA	225.117	2,5	4,4	80	8	47	58,8	21
ALCAB/JUROS	325.782	3,6	6,4	32	3	27	84,4	24
DIEZMOS	227.386	2,5	4,4	165	16	88	53,3	1
DER.SEÑOR.	33.193	—	0,6	36	4	10	27,8	0
PASTOS/LEÑA	145.439	1,6	2,8	404	40	61	15,1	2
VARIOS	172.349	1,9	3,4	366	37	65	17,8	10
Total**	9.117.307	100,0	100,0	—	—	—	—	—

* Estimación teniendo en cuenta el P.N. de la agricultura (50 % del P.B.)

** Cf. Nota 16

grado de concentración de la riqueza del M.H. o, para ser más exactos, de unas pocas docenas de personas e instituciones. En el Cuadro 1 se expone la importancia de éste y otros ingresos con la incidencia en los núcleos de población; por ejemplo, los ingresos procedentes de la tierra aparecen prácticamente en todas las entidades (98%) mientras que los pueblos y alquerías donde el M.H. tenía ingresos por ganadería (bien solos o complementados con otros) suponían el 8 % del total

21. La entidad con ingresos más altos para el M.H. es la ciudad de Salamanca con 181.717 rs. en manos de la Compañía de Jesús y la menor, el despoblado de Valdaguila en Miranda con 115 reales. El promedio por entidades nos da 9.127 reales con un coeficiente de variación de 142 %. Aún es mayor (270 %) el correspondiente a los «ingresos» de los 415 M.H. de la provincia.

22. A.H.N., Hacienda, Catastro de Ensenada. Salamanca (Copia microfilmada). Hemos descontado de la evaluación del P.B. agrario de la Salamanca del A.R. lo correspondiente a los partidos de Piedrahita, El Barco y El Mirón dando como resultado 24.452.860 rs.

de entidades de la provincia. En las últimas columnas figura el número de las entidades que superan los 500 reales y el número de ellas donde el M.H. lo es gracias a alguno de los ingresos siempre que supere el 50% de éstos.

No habrá que llamar la atención sobre la importancia del producto derivado de la tierra en la configuración del M.H., inclusive si lo reducimos al 50 % para estimar el producto neto (Columna B). Se trata de fanegas de tierra de un valor promedio de 11-16 reales, (según se tome en consideración la cifra del Cuadro 5 o la media de todos los lugares) con un amplio abanico que va de fanegas de menos de 1 real a más de 600 reales (huerta en la Villa de Tejares). Por lo general, las fanegas de más valor son extensiones en manos de lugareños que no superan las 20-30 fanegas, dedicadas a hortalizas, lino y trigo. Según consta en el Cuadro 5, y como era previsible, son las tierras de los pueblos que pertenecían a la provincia de Avila junto con los de la Armuña las que se valoran muy por encima de la media. A estos partidos los supera, es verdad, Miranda, pero se trata de una muestra pequeña dedicada a viñedo/olivo, lino/trigo y castaños. En el extremo contrario, se sitúan las tierras de Agadones, y los Arribes junto con Montemayor²³.

Pese a la abrumadora cuantía del producto agrario no podemos dejar al margen la importancia relativa que tienen algunos ingresos como alcabalas y diezmos. Serán las alcabalas las que permitirán ser M.H. al Duque de Béjar en un buen número de núcleos de población del partido que lleva su nombre. El Mapa 6 ilustra la importancia que tienen estos ingresos en esta zona y en la de Salvatierra pero nos muestra algo más: como era de esperar, las alcabalas (con los juros) y los diezmos son los principales ingresos en los núcleos urbanos de la provincia: ciudad de Salamanca, Ciudad-Rodrigo, Béjar, Alba y Ledesma, relación que habría de completarse con Hervás y Piedrahita si hubiéramos tomado en consideración la antigua demarcación de la provincia. Frente a la importancia de estos ingresos, sobresale una vez más, el raquitismo de los derechos señoriales en las postrimerías del Antiguo Régimen: **no sirven a nadie para ser M.H.** pese a la importancia que tengan en Alba, Ledesma y Montemayor.

Resta por último una alusión a los ingresos por pastos y varios. Como se advierte en la columna F del Cuadro 1 es aquí donde se da la mayor proporción de entidades que no llegan a los 500 reales, es decir son este tipo de ingresos, sobre todo los que hemos situado en el apartado de pastos, los responsables de que figuren como M.H. modestos propietarios que ni siquiera llegan al promedio de ingresos de los jornaleros. En cuanto a los ingresos catalogados como «varios» habría que anotar que son las rentas derivadas de la explotación de las aceñas o las utilidades de la arriería las que permiten ser M.H. a varias instituciones o vecinos de los pueblos de la Sierra.

23. Montemayor pese a su proximidad con Miranda tiene un promedio muy inferior en el valor de las fanegas por la incorporación de un buen nº de fanegas dedicadas a pastos.

3. LA LISTA DEL MAYOR HACENDADO

Las 1.002 entidades de población de la provincia de Salamanca correspondían a 415 personas o instituciones: el promedio por Hacendados nos da 21.962 reales pero con un alto grado de dispersión (coeficiente de variación = 270 %)

La lista del M.H. figura en el Cuadro 3. Solamente se hacen constar los que superan la cifra de 5.000 reales, un total de 218, lo suficientemente representativos pues en sus manos estaba el 95 % de los «ingresos» totales. Si desglosamos las distintas escalas (Cuadro 2) se advierte mejor la desigualdad en la distribución entre mayores y pequeños hacendados, reflejo seguro de la desigualdad en la distribución de la renta provincial que con diversos matices va a continuar durante las décadas siguientes.

CUADRO 2. Distribución del «ingreso». Mayores y pequeños hacendados

	Nº M.H.	%	INGRESOS	%	% ACUM.
> 200.000 reales	8	2	2.874.387	31,5	31,5
> 100.000 «	13	3	1.691.980	18,5	50,0
> 50.000 «	18	4	1.127.983	12,3	62,3
> 25.000 «	36	9	1.229.335	13,5	75,8
> 10.000 «	79	19	1.284.491	14,1	89,9
> 5.000 «	64	15	448.027	4,9	94,8
> 1.000 «	164	40	460.751	5,0	99,8
< 1.000 «	33	8	19.373	0,2	100
T O T A L «	415	100	9.136.327	100,0	

No hay muchos comentarios que hacer al cuadro anterior una vez que se advierte que el 5 % de los M.H. (los que superan los 100.000 reales) controlan el 50 % del total de «ingresos» mientras que al 48 % de los M.H. situados por debajo de 5.000 reales le corresponde el 5,2 %; quizá resulte útil hacer una breve indicación de los principales representantes de algunos grupos; así tanto en el primero como en el segundo (más de 100.000 reales) destacan las Catedrales de Salamanca y de Ciudad-Rodrigo junto con el Colegio de la Compañía de Jesús, el Convento de San Esteban y, con sede fuera de la provincia, el Monasterio de los Bernardos. La nobleza que acompaña a estas instituciones eclesiásticas, con la importante salvedad de la casa de Almarza y, menos, del Marqués de Cardeñosa y Conde de Canillas, es una nobleza de ámbito estatal que tiene en Salamanca algunos de sus «estados»; el único representante burgués dentro de los veintiuno pri-

meros (aunque la frontera con la nobleza sea algo muy frágil) es Álvarez Maldonado, apellidos que vienen, como tanto otros, de la Edad Media y de los enfrentamientos propios de aquella época. Es en los siguientes escalones (más de 50.000 y 25.000 rs.) donde predomina esta burguesía de Antiguo Régimen acompañada por la nobleza local y foránea de segunda fila junto con instituciones religiosas de la provincia. Finalmente, a medida que desciende la cuantía de «ingresos» se acentúa en general el localismo del M.H.

CUADRO 3. MAYOR HACENDADO
DE LA PROVINCIA DE SALAMANCA (> 5.000 rs.)

Orden	HACENDADO	Entid.	Residencia	A Total Reales	B Nº fanegas	C Valor fanegas	D C/A %
1	Catedral Sa, Obispo,Fábrica	54	Salamanca	722.443	44.345	670.030	92,7%
2	Marquesa de Almarza	40	Salamanca	585.176	55.580	571.504	97,7%
3	Catedral CR, Obispo,Fábrica	43	Ciudad Rodrigo	392.849	23.889	309.984	78,9%
4	Marquesa de Castelar	24	Madrid	280.871	18.762	277.023	98,6%
5	Duquesa de Alba	17	Madrid	256.263	21.403	173.645	67,8%
6	Marqués de Coquilla	14	Valencia	230.711	13.988	229.076	99,3%
7	Conde de Grajal	19	Madrid	204.302	21.723	200.827	98,3%
8	Cvto C ^a de Jesús	5	Salamanca	201.772	2.316	20.173	10,0%
9	Cvto dom.S Esteban	13	Salamanca	159.731	9.760	146.350	91,6%
10	Condesa de Monterrey	3	Madrid	152.973	3.489	143.217	93,6%
11	Conde de Amayuelas	13	Madrid	148.382	18.979	135.210	91,1%
12	Monasterio Bernardos	7	Valparaíso	144.365	11.701	138.678	96,1%
13	Alvarez Maldonado Juan Agustín	12	Salamanca	134.835	10.955	131.887	97,8%
14	Duquesa de Uceda	4	Madrid	128.572	15.504	123.679	96,2%
15	Conde de Oñate	1	Madrid	128.315	3.608	121.830	94,9%
16	Duque de Montellano	13	Madrid	127.003	8.873	124.840	98,3%
17	Marqués de Cardeñosa	13	Salamanca	120.425	10.582	118.010	98,0%
18	Conde de Béjar	16	Madrid	119.790	644	4.830	4,0%
19	Conde de Ablitas	9	Madrid	119.003	20.765	117.366	98,6%
20	Conde de Canillas	15	Valladolid-C-R	105.997	12.982	97.335	91,8%
21	Conde de Villagonzalo	10	Valencia	102.589	8.913	101.694	99,1%
22	Maldonado Ormaza José V.	4	Salamanca	88.484	6.539	80.892	91,4%
23	Francisco de la Peña	1	Peñaranda	84.290	38	3.777	4,5%
24	Conde de Miranda	8	Madrid	80.604	9.738	68.524	85,0%
25	Marqués de Espeja	15	Ciudad Rodrigo	79.292	7.785	76.756	96,8%
26	Marqués de Cerralbo	5	Salamanca	63.890	5.328	63.008	98,6%
27	Godínez de Paz Francisco	7	Madrid	61.969	4.013	59.713	96,4%
28	Encomienda S Juan	9	Zamayón	61.722	6.113	57.463	93,1%
29	Duque de Frias	1	Madrid	60.437	2.734	60.437	100,0%
30	Cvto agustinos calzados	7	Salamanca	60.079	3.149	39.406	65,6%
31	Espinosa Cristóbal	6	Zamora	58.206	6.459	57.107	98,1%
32	Marqués de la Liseda	7	Salamanca	58.055	3.350	54.457	93,8%
33	Conde de Peralada	7	Madrid	57.774	5.084	57.455	99,4%
34	Conde de Salvatierra	1	Madrid	56.030	2.437	53.050	94,7%
35	Cvto Sta Clara	5	Salamanca	54.027	3.893	52.109	96,4%
36	Colegio Mayor S Bartolomé	5	Salamanca	51.628	5.018	49.952	96,8%
37	Monasterio Jerónimos	5	Alba	50.658	3.120	48.071	94,9%
38	Cvto religiosas JHS	4	Salamanca	50.420	3.169	50.189	99,5%
39	Cvto de la Caridad	7	Ciudad Rodrigo	50.418	4.312	46.290	91,8%
40	Marqués de Montara	3	Madrid	46.880	6.539	43.045	91,8%

EL «MAYOR HACENDADO» EN LA PROVINCIA DE SALAMANCA (1753)

Orden	HACENDADO	Entid.	Residencia	A Total Reales	B Nº fanegas	C Valor fanegas	D C/A %
41	Villena Bernardo	7	Salamanca	46.376	3.292	43.058	92,8%
42	Solís y Gante Manuel de	4	Salamanca	45.806	3.910	43.758	95,5%
43	Concejo Gallegos Solmirón	1	Gallegos de Solmirón	42.238	2.119	40.188	95,1%
44	Lezo Blas de	3	Salamanca	41.465	1.886	40.979	98,8%
45	Colegio Seminario Masueco	6	Masueco	40.860	3.064	39.007	95,5%
46	Ordóñez Francisco	5	Salamanca	40.775	1.786	40.378	99,0%
47	Aguila Fco Javier del	3	Valladolid	40.474	2.808	33.044	81,6%
48	Marqués de Fuente el Sol	2	Salamanca	39.336	2.805	38.569	98,1%
49	Nieto Francisco Nicolás	6	Ledesma	38.159	2.953	36.086	94,6%
50	Cvto religiosas Zarzoso	4	Salamanca	37.299	1.688	36.557	98,0%
51	Marqués de Castromonte	1	Madrid	36.997	2	107	0,3%
52	Conde de Santibáñez del Río	2	Segovia	35.991	2.695	34.649	96,3%
53	Conde de Sannibáñez	4	Madrid	35.890	4.470	35.219	98,1%
54	Encomienda S Juan Valdesp.	2	Valdespino	34.878	1.790	28.463	81,6%
55	Castro Tomás de	6	Ciudad Rodrigo	33.892	2.507	31.612	93,3%
56	Aparicio Juan	1	Bodón, El	33.791	397	9.160	27,1%
57	Encomienda S Juan Barbalos	7	Salamanca	33.296	4.150	29.488	88,6%
58	Concejo Arabayona	1	Arabayona	33.277	1.935	31.877	95,8%
59	Cvto Sta Isabel	5	Alba	33.122	2.366	33.032	99,7%
60	Encomienda la Magdalena	3	Salamanca	31.343	1.735	23.029	73,5%
61	Cvto religiosas Sta Ursula	4	Salamanca	31.021	3.550	27.877	89,9%
62	Marqués de Vargas	2	Olmedo	30.971	933	30.922	99,8%
63	Valencia Baltasar de	3	Alba	30.796	2.079	26.539	86,2%
64	Quijano Francisco	1	Villarrubia	30.351	1.107	30.085	99,1%
65	Cvto religiosas carmelitas	4	Alba	30.336	1.259	30.206	99,6%
66	Cvto S Salvador (Benitas)	6	Ledesma	29.696	2.341	28.782	96,9%
67	Mercado Cueto Antonio Joa	7	Madrid	28.360	2.500	28.118	99,1%
68	Mangas Pedro	2	Barquilla	28.074	1.630	27.611	98,4%
69	Hospital General Sa	6	Salamanca	27.807	2.302	27.195	97,8%
70	Universidad Salamanca	3	Salamanca	27.496	1.441	26.125	95,0%
71	Cvto San Vicente(Benitos)	1	Salamanca	27.414	806	18.846	68,7%
72	Alvarez José	2	Saucelle	26.789	790	24.499	91,5%
73	Clercía Ledesma	4	Ledesma	26.406	2.416	25.415	96,2%
74	Marqués de Palacios	2	Madrid	26.147	3.570	25.465	97,4%
75	Paz Cristóbal de	3	Ledesma	25.526	1.232	21.027	82,4%
76	Cáceres y Centeno Miguel	3	Madrid	24.867	4.756	24.171	97,2%
77	Monasterio Benitos	4	Valparaíso	24.862	8.646	23.994	96,5%
78	Marqués de Ordoño	3	Olmedo	24.697	1.195	24.543	99,4%
79	Vereterra José Joaquín de	2	Medina del Campo	24.104	2.375	23.383	97,0%
80	Sánchez Lorenzo	1	Castroverde	23.954			0,0%
81	Monasterio Bernardos	1	Salamanca	23.405	1.249	22.293	95,2%
82	Fábrica Iglesia Sta Mª Ledes	1	Ledesma	22.684	1.893	21.570	95,1%
83	Cayetano de Grijota Fern	1	Cantalapiedra	22.653	1.115	21.892	96,6%
84	Cvto dom.de las Dueñas	5	Salamanca	22.570	2.678	22.534	99,8%
85	Cornejo Félix	3	Salamanca	22.546	1.231	22.280	98,8%
86	Marqués de Gallegos	1	Arévalo	22.295	1.379	21.397	96,0%
87	García de la Cruz Fco	1	Alcalá	22.280	676	22.160	99,5%
88	García Angel	1	Tarazona de Guareña	22.227	904	21.079	94,8%
89	Conde de Casasola	4	Salamanca	22.160	3.233	22.144	99,9%
90	Duque de Albuquerque	1	Madrid	21.857	2	63	0,3%
91	Cvto Ntra Sra de la Vega	3	Salamanca	21.804	599	21.616	99,1%
92	Conde de Peñalba	6	Oviedo	21.584	1.702	21.384	99,1%
93	Enríquez de Anaya Fco	1	Salamanca	21.383	1.319	21.383	100,0%
94	Cvto dom.Ntra Sª de Francia	5	Peña de Francia	21.037	2.203	18.897	89,8%
95	Arias Joaquín	6	Ciudad Rodrigo	20.694	1.041	19.558	94,5%
96	Solís Felipe	1	Madrid	20.289	1.250	20.089	99,0%
97	Cvto mercedarios calzados	3	Salamanca	19.896	1.837	19.345	97,2%
98	Cvto Sta Clara CR	4	Ciudad-Rodrigo	19.723	1.273	18.740	95,0%
99	Concejo Calvarrasa Arriba	1	Calvarrasa de Arriba	19.385	800	19.308	99,6%
100	Hospital Benavente	2	Benavente	19.179	589	19.179	100,0%
101	Maldonado José	2	Salamanca	18.912	1.333	18.562	98,1%
102	Peñalosa Diego	1	Sta Mª de Nieva	18.632	1.192	18.183	97,6%

Orden	HACENDADO	Entid.	Residencia	A	B	C	D
				Total Reales	Nº fanegas	Valor fanegas	C/A %
103	Concejo Alberguería Argañán	1	Alberguería de Argañán La	18.586	2.187	18.586	100,0%
104	Rascón Julián	4	Salamanca	18.415	1.389	18.035	97,9%
105	Capilla Real San Marcos	3	Salamanca	18.155	2.166	18.088	99,6%
106	Nieto Botello Francisco	4	Salamanca	18.039	1.832	17.672	98,0%
107	Concejo Cantalpino	1	Cantalpino	17.615	1.374	16.201	92,0%
108	Concejo Villar Yegua	1	Villar de la Yegua	17.312	1.748	17.312	100,0%
109	Rodrigo de Valderrábano A	1	Castromonte	17.170	2.120	17.170	100,0%
110	Samaniego Pedro de	3	Madrid	16.829	2.807	15.865	94,3%
111	Concejo Tardáguila	1	Tardáguila	16.315	925	16.308	100,0%
112	Cvto Sancti-Spiritus	2	Salamanca	16.262	3.027	15.989	98,3%
113	Rodríguez del Manzano Pedro	4	Toro	15.566	1.109	15.210	97,7%
114	Concejo Cantalapiedra	1	Cantalapiedra	15.460	1.140	12.160	78,7%
115	Conde de Montero	1	Madrid	15.125	425	15.125	100,0%
116	Catedral Avila	1	Avila	15.076	672	13.573	90,0%
117	Concejo Villoria	1	Villoria	14.565	858	13.465	92,4%
118	Concejo La Tala	1	Tala La	14.277	1.114	8.529	59,7%
119	Concejo Alameda de Gardón	1	Alameda de Gardón, La	14.273	1.046	13.732	96,2%
120	Concejo Alaraz	1	Alaraz	13.780	1.730	11.230	81,5%
121	Concejo Espeja	1	Espeja	13.707	1.866	13.507	98,5%
122	Concejo Puebla Azaba	1	Puebla de Azaba	13.649	1.166	12.574	92,1%
123	Cvto religiosas S Benito	2	Alba	13.639	778	13.458	98,7%
124	Iglesia parroq S Pedro	1	Alba	13.406	3.514	13.406	100,0%
125	Colegio Mayor de Cuenca	2	Salamanca	13.175	497	13.095	99,4%
126	Concejo Frades de la Sier	1	Frades de la Sierra	13.010	2.223	12.938	99,4%
127	Cvto dom.de las Dueñas Alba	2	Alba	13.006	1.790	13.006	100,0%
128	Concejo Hinojosa	1	Hinojosa de Duero	12.515	4.977	9.934	79,4%
129	Concejo Lumbrales	1	Lumbrales	12.420	1.969	10.510	84,6%
130	Crespo Henríquez Alonso	1	Salamanca	12.342	912	12.205	98,9%
131	Monasterio Bernardos	1	Portugal	12.243	870	9.812	80,1%
132	Concejo Carbajosa Armuña	1	Carbajosa de Armuña	12.134	341	12.134	100,0%
133	Paz Luis de	2	Salamanca	12.117	859	12.042	99,4%
134	Concejo Pedroso de la Arm	1	Pedroso de la Armuña, El	11.996	691	9.496	79,2%
135	Cvto agustinas la Paz(can.re)	2	Salamanca	11.927	1.417	11.803	99,0%
136	Torre Francisco de la	1	Burgos	11.902	1.027	11.468	96,4%
137	Capellania Iglesia Alba	1	Alba	11.807	479	11.708	99,2%
138	Marqués de Cilloruelo	1	Madrid	11.613	1.557	10.726	92,4%
139	Niño Antonio	1	Ledesma	11.610	868	10.537	90,8%
140	Arce y Salc Lucas Juan	1	Madrid	11.596	1.437	10.839	93,5%
141	Cortés de Ortega Jaime	1	Madrid	11.490	1.058	11.191	97,4%
142	Monasterio Bernardos	2	Moreruela	11.414	2.033	11.229	98,4%
143	Maldonado Isabel	1	Salamanca	11.406	844	9.343	81,9%
144	Capellania Villavieja Yeltes	1	Villavieja de Yeltes	11.218	578	11.116	99,1%
145	Concejo Alba	1	Veguilla La	11.192	348	11.192	100,0%
146	Castillo F. (Pbrº)	1	Ragama	10.849	282	10.343	95,3%
147	Carrillo Andrés	1	Ciudad Rodrigo	10.841	481	10.572	97,5%
148	Pineda Juan de	1	Salamanca	10.776	2.052	9.576	88,9%
149	Iglesia Sta Mª Ledesma	3	Ledesma	10.752	752	8.000	74,4%
150	Los Milanes Mayorazgo	1	Valladolid?	10.747	2.228	10.647	99,1%
151	Cvto agustinas	2	Madrigal	10.610	1.282	10.487	98,8%
152	Muñiz Calderón Manuel	1	Benavente	10.471	498	10.441	99,7%
153	Concejo Puebla Yeltes	1	Puebla de Yeltes	10.288	4.618	9.943	96,6%
154	Enríquez Antonio	3	Salamanca	10.124	1.574	9.029	89,2%
155	Concejo Arcediano	1	Arcediano	9.982	287	9.162	91,8%
156	Cvto agustinas recoletas	1	Vitigudino	9.796	492	9.374	95,7%
157	Concejo Vellés La	1	Vellés La	9.755	165	8.335	85,4%
158	Concejo Machacón	1	Machacón	9.741	662	9.741	100,0%
159	Alaiza Gaspar de	1	Valladolid	9.686	565	9.656	99,7%
160	Miranda y Aguila Melchor de	2	Ciudad Rodrigo	8.986	1.057	8.884	98,9%
161	Su majestad que D.G.	2	Madrid	8.950	1.955	8.950	100,0%
162	Paz Manuel de	1	Ciudad Rodrigo	8.893	692	8.846	99,5%
163	Ovalle Prieto Juan Antº	1	Topas	8.860	312	5.919	66,8%
164	Encomienda S Juan	3	S Martín Trevejo	8.710	361	8.214	94,3%

EL «MAYOR HACENDADO» EN LA PROVINCIA DE SALAMANCA (1753)

Orden	HACENDADO	Entid.	Residencia	A	B	C	D
				Total Reales	Nº fanegas	Valor fanegas	C/A %
165	Monasterio Jerónimos	2	Salamanca	8.640	950	8.470	98,0%
166	Sánchez Rodríguez José	1	Fuenteguinaldo	8.597	103	2.049	23,8%
167	Cvto Trinidad calzada	1	Salamanca	8.569	230	8.019	93,6%
168	Cvto dom. S Juan Letrán	1	San Felices de los Gallego	8.544	333	6.678	78,2%
169	Muñoz Manuel	1	Benavente	8.480	226	8.480	100,0%
170	Muriel Antonio	1	Tamanes	8.201	171	4.639	56,6%
171	Tapia Francisco de	1	Sablicejos	8.175	511	7.779	95,2%
172	Hospital S José	2	Ledesma	8.140	462	7.832	96,2%
173	Condesa de Alba de Yeltes	1	Salamanca	7.959	1.054	7.789	97,9%
174	Maldonado Martín	2	Isar	7.829	500	7.636	97,5%
175	Verdesoto Manuel de	1	Valladolid	7.547	401	7.442	98,6%
176	Sandoval José de	2	Juzbado	7.505	236	6.798	90,6%
177	Mata Benito (Presbº)	1	Zamarra	7.471	476	7.453	99,8%
178	Concejo Parada Rubiales	1	Parada Rubiales	7.462	1.304	7.462	100,0%
179	Rodríguez de Tapia Josefa	1	Muñoz	7.285	226	6.673	91,6%
180	Memoria Iglés S Benito	1	Salamanca	7.274	201	7.229	99,4%
181	Villapecellín Francisco	2	Piedrahita	7.187	434	7.167	99,7%
182	Concejo Pelabravo	1	Pelabravo	7.182	496	7.171	99,8%
183	Concejo Capilla Azaba	1	Campillo de Azaba	7.104	606	7.104	100,0%
184	Iglesia parroq Guadramiro	1	Guadramiro	6.883	334	6.813	99,0%
185	Concejo Calzada Valduncie	1	Calzada Valdunc	6.825	191	6.825	100,0%
186	Cvto Sancti-Spiritus	2	Ciudad Rodrigo	6.585	497	6.585	100,0%
187	Cvto Sancti-Spiritus	1	Toro	6.533	433	4.169	63,8%
188	Concejo Malpartida	1	Malpartida	6.524	2.246	5.830	89,4%
189	Memoria Iglesia Guadramiro	2	Guadramiro	6.392	575	6.035	94,4%
190	Malo Ortiz Joaquín	1	Salamanca	6.318	806	6.242	98,8%
191	Concejo Horcajo Medianero	1	Horcajo Medianero	6.249	1.107	3.349	53,6%
192	Herranz Juan	1	Montejo	6.191	155	3.149	50,9%
193	Díaz de la Peña Luis	1	Guadramiro	6.147	577	5.761	93,7%
194	Fábrica iglesia Salvat Tormes	1	Salvatierra de Tormes	6.137	237	5.055	82,4%
195	Monasterio Bernardos	1	La Espina	6.128	478	6.115	99,8%
196	Concejo Escorial de la Si	1	Escorial de la Sierra	6.113	432	2.700	44,2%
197	Beneficio San Pablo	1	Salamanca	6.110	703	5.571	91,2%
198	Iglesia Cabildo Alba	1	Alba	5.916	342	5.876	99,3%
199	Paz Isabel de	3	Valladolid	5.848	598	5.686	97,2%
200	Guillén Alfonso	1	Gata	5.846	216	5.846	100,0%
201	Curato Pedrosillo el Ralo	1	Pedrosillo el Ralo	5.820	49	2.339	40,2%
202	Memoria Igl. S Esteban Sierra	1	S Esteban Sierr	5.816	493	5.720	98,3%
203	Conde de Mora	2	Madrid	5.811	366	5.752	99,0%
204	Memoria Iglesia Yecla Yeltes	1	Yecla de Yeltes	5.714	358	5.702	99,8%
205	Ciudad Salamanca	1	Salamanca	5.712	109	5.712	100,0%
206	Galiano de Navarra José	1	Almansa	5.692	129	5.392	94,7%
207	Rodríguez Antonia Viuda	1	San Pelayo de Guareña	5.658	62	1.428	25,2%
208	Concejo El Cerro	1	Cerro ,El	5.595	1.101	5.467	97,7%
209	Capellanía Iglesia Santiago	1	Ledesma	5.554	150	5.484	98,7%
210	Marques de Revilla	1	Burgos	5.542	914	4.804	86,7%
211	Iglesia parroq Sta María Led	1	Ledesma	5.490	432	4.392	80,0%
212	Guillén Pedro	1	Pozos de Mondar	5.476	278	5.370	98,1%
213	Avio Manuel	1	Ciudad Rodrigo	5.398			0,0%
214	Gabriel José	1	Alba	5.371	282	5.371	100,0%
215	Cvto dom.Sto.Domingo CR	2	Ciudad Rodrigo	5.042	471	5.012	99,4%
216	Niños Expósitos Sa	1	Salamanca	5.038	260	4.918	97,6%
217	Cofradía Gremio Plateros	1	Salamanca	5.029	354	4.890	97,2%
218	Concejo Barruecopardo	1	Barruecopardo	5.014	795	4.170	83,2%

4. DISTRIBUCIÓN SEGÚN GRUPOS SOCIALES

Somos conscientes de la debilidad de algunas clasificaciones sociológicas como las que figuran en el Cuadro 4 especialmente en lo que atañe a las categorías de Nobleza, Burguesía y Labradores; deben tomarse pues como aproximaciones a una realidad social mucho más compleja y dinámica, con grupos y clases en conflicto, que es lo que por otra parte sirve para determinar la pertenencia a uno u otro lugar.

De todos modos, el criterio empleado para la distinción labradores/burguesía ha sido el lugar de residencia, coincidente o no respectivamente con la entidad donde es M.H., con la excepción de los individuos que son presbíteros que se han incluido dentro de la burguesía²⁴. Se trata de un indicador indirecto que mide bien la importancia de la explotación directa de la tierra o del ganado frente a los individuos que viven de rentas mientras que es un indicador impreciso de los niveles de ingreso. Por otra parte, dentro de la burguesía no se ha tenido en cuenta que varios de sus individuos (Cristóbal de Espinosa, Alvarez Maldonado, Rascón y otros) adquirieran con posterioridad el título nobiliario. Finalmente, la adscripción de otros M.H. dudosos se ha resuelto de la siguiente forma: en el apartado de instituciones se ha incluido a la Universidad, Colegios, Hospitales e instituciones similares mientras que las Encomiendas se han colocado dentro de la Iglesia regular.

CUADRO 4. EL M. H. SEGÚN LOS GRUPOS SOCIALES

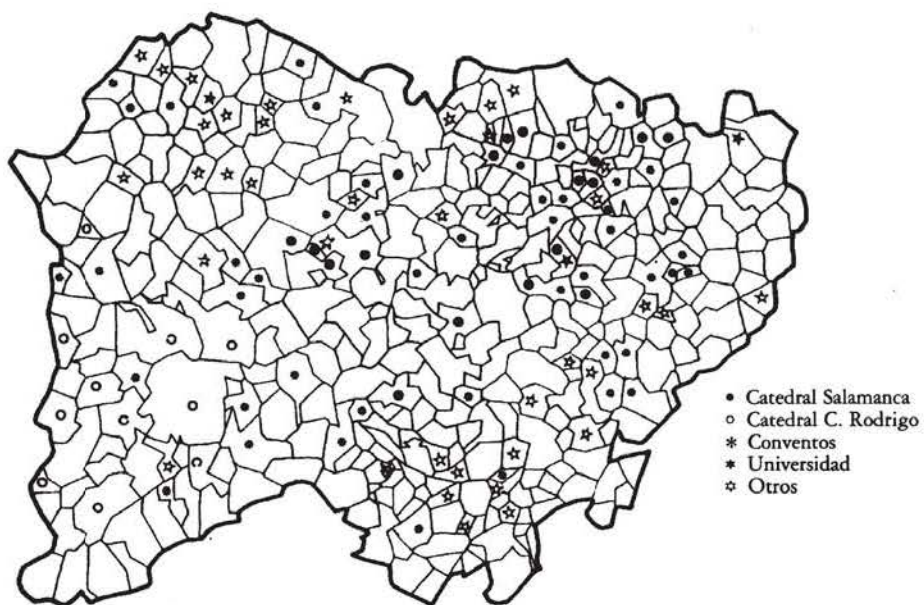
	Reales	%	Fanegas	%
Iglesia Regular	1.453.331	15,91	103.185	14,7
Iglesia Secular	1.447.507	15,84	94.865	13,5
Nobleza	3.708.359	40,59	309.351	44,0
Instituciones	194.086	2,12	14.449	2,1
Burguesía	1.461.525	16,00	114.212	16,3
Labr/Ganaderos	401.885	4,40	8.306	1,2
Concejos	469.634	5,14	57.909	8,2
Total	9.136.327	100,0	702.277	100

De este cuadro sobresale algo que por conocido no conviene olvidar: las instituciones propias del Antiguo Régimen controlaban tres cuartas partes del «ingreso» provincial o de la superficie agraria de los M.H.; los porcentajes varían muy poco de lo que ya indicó Cabo hace años. Si se tiene en cuenta además la endeblez de la frontera que en muchos casos había entre burguesía y nobleza eso haría que la superficie agraria en manos de quienes no la explotaban directamente se acercara al 90 %. Para

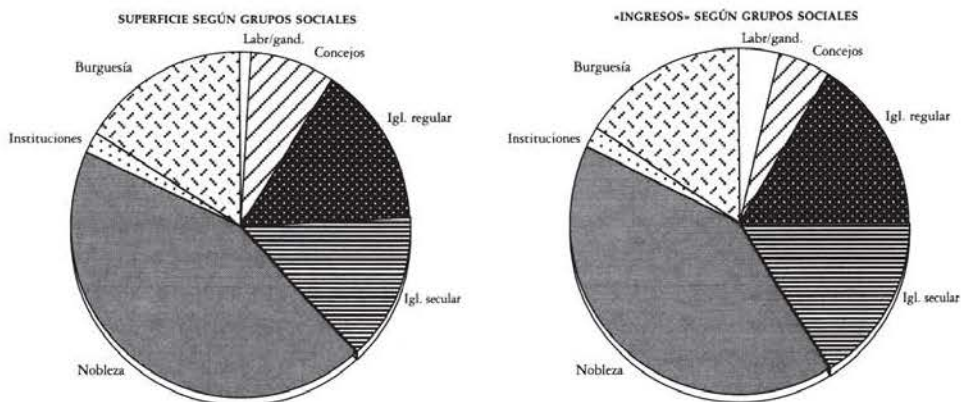
24. Este criterio no es el que se ha aplicado sin embargo en la elaboración del mapa 5 donde se ha considerado gran propietario aquel cuyos «ingresos» en el conjunto provincial superan los 20.000 rs aunque en el municipio no se llegue a esa cifra.



MAPA 3. Mayor Hacendado. Nobleza.



MAPA 4. Mayor Hacendado. Iglesia e Instituciones.



que estas deducciones tuvieran plena aplicación al ámbito provincial necesitaríamos que la muestra del M.H. fuera representativa de todos los hacendados, algo que sin duda ocurre con los varios cientos de entidades donde el M.H. era el único hacendado pero no en otros lugares, es decir, sería erróneo suponer que los que hemos denominado labradores/ganaderos poseyeran sólo el 1,2 % del terrazgo provincial. En todo caso, esto no invalida el importante grado de desigualdad en la distribución de los recursos que sugieren las cifras del Cuadro 4 y anteriores. Seguramente Salamanca fue una de las provincias que alimentó la preocupación de algunos ilustrados por el poderío de las manos muertas y mayorazgos. No en vano el famoso Expediente sobre la Ley Agraria, que *informó* Jovellanos ahora hace doscientos años, tuvo unos orígenes netamente salmantinos.

Ofrecemos a continuación algunas indicaciones sobre cada uno de los grupos que se complementan con los Mapas 3-5. Para una correcta interpretación de los mapas debemos indicar que se ha tenido en cuenta al M.H. del municipio actual incluyendo todas las entidades (se incluyen dos M.H. cuando se reparten los «ingresos» al 50%); en aquellos municipios donde existe un gran número de entidades, el mapa puede no ser tan representativo²⁵.

4.1. Nobleza de Antiguo Régimen

Si se tienen en cuenta las pugnas que desde la Edad Media está llevando a cabo la nobleza con otros grupos privilegiados o con los concejos²⁶, deberíamos considerar el papel destacado que ocupa la nobleza a mediados del siglo XVIII como la cristalización de una estrategia victoriosa de viejos linajes (los Garcilópez de Chaves conti-

25. Por ejemplo, en el Mapa 5 es posible que aparezca sobrevalorado el peso de los M.H. no nobles ni eclesiásticos.

26. J.L.MARTIN RGUEZ.(1992); J.Mª MONSALVO (1992); J.L.MARTIN MARTIN (1990).

nuarían en Marqués de Cardenosa, los Pacheco en Cerralbo...) frente a la pérdida que en su patrimonio y otras funciones han padecido los Concejos. Mirando al futuro, al siglo de la revolución liberal, este predominio nobiliario del siglo XVIII sugiere, en teoría, un amplio campo para que la burguesía agraria consiguiera ampliar o ascender al status de propietaria territorial una vez asegurada la desvinculación. Su mayor impacto²⁷ se refleja en los lugares adhesionados del Campo de Salamanca y en las buenas tierras de la zona oriental (Valdevilloria y Alba). Una representación más detallada de la que figura en ese Mapa 3 pondría en evidencia unas zonas de influencia para las principales casas nobiliarias en torno a lo que debió ser el núcleo originario del linaje ampliado luego a otros lugares por diversos medios.

Destaca el lugar preeminente alcanzado por la Marquesa de Almarza, el hacendado número uno de la provincia por el número de fanegas de tierra, que superan las 60.000 si incluimos al Marqués de Cerralbo y a la Condesa de Alba de Yeltes, títulos integrados en dicha casa. Pero no menos llamativas resultan las dificultades de este Grande de España en décadas próximas y el proceso de desmantelamiento patrimonial al que va a verse sometido en el siglo XIX²⁸. Distinto va a ser el desenlace de la segunda casa nobiliaria, la de Alba, —donde deben integrarse Monterrey, Miranda y Salvatierra— como confirma la lista de grandes contribuyentes de 1875²⁹, un caso que llama la atención porque a diferencia de Almarza el peso de la propiedad territorial (columna D del Cuadro 3) es bastante inferior, pero como se sabe alcabalas y diezmos no desaparecieron sin compensaciones. A cierta distancia siguen otros Grandes de España (Castelar, Amayuelas, Uceda, Oñate, Montellano, Béjar, Frías) y otros títulos que originariamente no tuvieron tal categoría. Citemos dos peculiaridades: el ínfimo patrimonio territorial del Duque de Béjar, pese a ser M.H. en 16 lugares y en contrapartida el papel destacado que consigue el Conde de Oñate (nº 15 de la lista del Cuadro 3) siendo M.H. de tan sólo un lugar, Santiago de la Puebla.

4.2. Iglesia

Casi 1/3 del «ingreso» del M.H. estaba en manos de la Iglesia repartida casi por igual entre la iglesia secular y la regular y esta proporción no baja mucho al considerar el número de fanegas. Este dato (sin olvidar la posible infravaloración de las rentas eclesiásticas derivada de la fuente del M.H.) debería servir para enterrar definitivamente el mito de la escasa propiedad de las manos muertas salmantinas que diversos autores han repetido citando acriticamente el libro de M. D. Mateos³⁰. Resulta

27. Recuérdese la observación de la nota 25.

28. R.ROBLEDO (1987) y el artículo de M.SANCHEZ HERRERO en esta misma revista.

29. R.ROBLEDO (1984).

30. En realidad, M^a D. MATEOS (1966, p.55-56) que tiene el mérito de todo pionero, lo que hacía era citar de segunda mano una información de las Cortes de Cádiz. Se trata de un papel del Sr. Alonso López, leído en la sesión del 27 de junio de 1811 (*Diario de Sesiones de las Cortes Generales y Extraordinarias* p. 1.350) y en el que se han basado, entre otros, G.^a Ormaechea, S. de Moxó y A. M.

inexplicable que en libros muy recientes se siga recogiendo tal afirmación cuando ya se conocía la información del M.H. o datos, por fragmentarios que fueran, de la desamortización. Alguno de nosotros ya había llamado la atención sobre la importancia de la propiedad agraria en manos de la Iglesia, pero ha debido pesar más la idea de quien tuvo el mérito de iniciar los estudios sobre la España del Antiguo Régimen y que atribuía a la «modernidad de la estructura social española» el haber favorecido «la libertad de los más débiles» frente a lo que ocurría en Francia³¹.

De las instituciones eclesiásticas sobresalen las catedrales de Salamanca y Ciudad-Rodrigo: ellas solas venían a controlar 1/8 del «ingreso» total del M.H. provincial. Dada su importancia, lo que llamamos iglesia secular está en un 80 % en manos de estas Catedrales y Obispos respectivos. De la Catedral de Salamanca disponemos de dos monografías que nos ayudan a entender los orígenes y evolución de su patrimonio³². Los mapas que en estas obras aparecen no hacen sino ampliar la parte relativa al M.H. No deja de llamar la atención el hecho de que la entidad salmantina donde se contabiliza un mayor volumen de «ingreso» después de la ciudad de Salamanca sea el pueblo de Forfoleda, que debía constituir para el cabildo catedralicio algo así como «la joya de la corona». Respecto a la Catedral de Ciudad-Rodrigo conocíamos la importancia de los diezmos³³ y en efecto los diezmos son lo que sirve al Cabildo ser M.H. en la ciudad de Ciudad-Rodrigo.

En cuanto a la Iglesia regular no existe el mismo poder de concentración si bien la agregación por órdenes demuestra que seis de ellas disponían casi de 2/3 del «ingreso» del total de las órdenes religiosas

Para acabar este apartado, solamente queremos anotar que la participación de la Compañía de Jesús, como M.H. obedece mayoritariamente a los juros situados contra las alcabalas de la ciudad de Salamanca (169.735 rs., casi todos con cabimiento).

Dominicos	231.330	rs	
Jesuitas	201.772	rs	
Franciscanas urbanas	141.070	rs	(Sta. Clara, Isabeles, Sta. Úrsula)
M ^o Bernardos	144.365	rs	
Agustinos	97.438	rs	
Encomienda San Juan	96.600	rs	
Total	912.575	rs	

Bernal (1979); ahora bien, dicha información se refiere a la tierra sometida a las diversas jurisdicciones, lo que no tiene por qué equivaler a la propiedad de la tierra. En este sentido Vicens Vives y Fontana —criticados por la autora porque afirmaban que la provincia de Salamanca era la de mayor extensión de propiedad territorial eclesiástica en el reino de León— tenían razón no sólo en el reino de León sino también en el de Castilla, como se demuestra con las ventas de Bienes del Clero entre 1836-1845, Cf. ROBLEDO (1983) p.141.

31. Tal es la afirmación que hace ARTOLA en el prólogo a la obra de M^a D. MATEOS, p.8.

32. J.L.MARTIN MARTIN (1985); J.L.G^a FIGUEROLA (1989)

33. El promedio de 1776-78 asciende a 132.855 rs. Archivo Catedral de Ciudad-Rodrigo.

4.3. *Burguesía y otros grupos*

¿Qué diferencia existe entre Cristóbal Espinosa, Diputado por Zamora (M.H. nº 31) convertido en Vizconde de Garcigrande en Abril de 1761? ¿O cuando Julián Rascón, Regidor de Salamanca, consigue ser Vizconde de Revilla en enero de 1768? Lo mismo podríamos decir de José V. Maldonado y Ormaza, Marqués de Castellanos desde Abril de 1763... Estos ejemplos de ennoblecimiento a escasas fechas de la elaboración del Catastro³⁴, y que podrían ampliarse con otros nombres testimonian la endeblez de algunas clasificaciones y la relatividad con que deben mirarse los contrastes a menudo exagerados entre burguesía y nobleza.

En este grupo, que controlaba 1/6 del total de las fanegas de los mayores hacendados, abunda la burguesía de las «profesiones» (BANTI, 1994), administradores de rentas, regidores, 'funcionarios' del Catastro,... pero no existe especialización profesional. El mismo Intendente de la provincia que está al frente de las operaciones catastrales, Joaquín de Vereterra (M.H. nº 79) es Señor de las villas de San Esteban de la Sierra y los Pajares (en León) y no es excepcional que varios representantes de este grupo sean hacendados por tierras, pero a su vez colonos que se disputan los pastos de las dehesas. Si hubiera que buscar un prototipo de esta clase en ascenso³⁵ habría que quedarse con Isabel Maldonado. Permítasenos presentar de forma resumida su currículum. I. Maldonado es viuda por esas fechas de Juan de Alba (cuyos herederos, y por tanto también ella, eran los M.H. de San Pedro de Rozados); a su vez es el M.H. en El Gejo de Diego Gómez con más de 800 fanegas de tierra y una cabaña de 590 cabezas; según las Respuestas Generales de Salamanca, era administradora de rentas de una casa nobiliaria y en la preg. 20 se nos dice que disponía de toda especie de ganado, cabaña trashumante y «una copiosa bacada» para todo lo cual necesitaba disponer nada menos que del pasto arrendado de unas 18 dehesas, repartidas por Ciudad-Rodrigo y Salamanca... Como puede suponerse esta «oligarquización» del espacio arrendable tenía que chocar con otros, pequeños ganaderos y labradores motivando diversas quejas ante el Consejo de Castilla³⁶.

Es significativo que su hija sea la encargada treinta años después de dirigirse al Consejo de Castilla «para que se la mantuviese y no desahuciase de las tierras que llevaba en arrendamiento» y que consiguiera lo solicitado por R.P. de 1782, lo que sirvió para que otros «poderosos» lograran su aplicación en otros lugares³⁷.

El grupo de los ganaderos es en el que más se nota la escasez de tierras disponibles. Si observamos el Cuadro 4, controlan el 4.4 % de los «ingresos» pero sólo el 1,2 % de las fanegas de tierra; es el único grupo donde se produce este desfase, demostración mejor que ninguna otra de la disociación de la propiedad del ganado y de la tierra a la que se ha referido A.Cabo más de una vez³⁸. Nombres que debe-

34. Para estas referencias nos hemos basado en *Grandezas* (1977)

35. R.ROBLEDO (1991)

36. M.ORTEGA (1986);R.ROBLEDO (1989).

37. R.ROBLEDO (1989) p. 722.

38. A.CABO (1978) p. 74-75.

mos destacar, son los de L. Sánchez (Castroverde), F. de la Peña (Peñaranda), J. Aparicio (El Bodón), F. Collado (Peñaparda) convertidos en mayores hacendados de dichos lugares por el valor de su cabaña de vacuno y lanar junto con el Colegio de los Agustinos en Fuente de Sando (para éstos y otros ejemplos, Mapa 6).

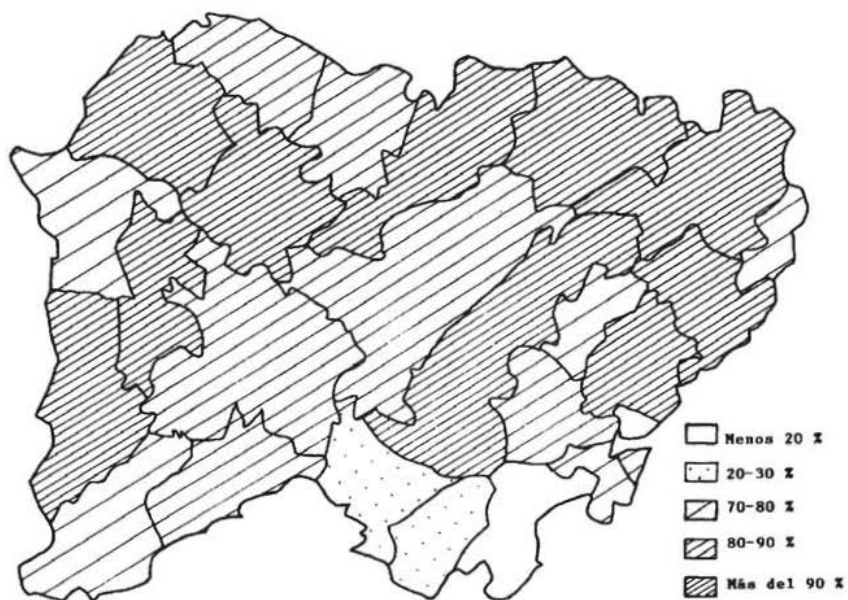
Este estudio introductorio concluye con el Cuadro 5 donde se basan los Mapas 7-8. En el Cuadro 5 se resume una información que juzgamos valiosa para cualquier estudio como es el de la extensión y nº de entidades que componen cada comarca-sexmo. Del resto de columnas llamamos la atención sobre la buena representación (coeficiente de variación del 22 %) del promedio provincial de «ingresos» por entidad (9.118 reales) y el de los sexmos-partidos (Columna G). Muy por encima de la media están los pueblos procedentes de Avila y el sexmo (cuarto) de Baños (porque incluye la ciudad de Salamanca) y muy por debajo de la media, las comarcas serranas del sur salmantino: Agadones, Miranda y Montemayor donde abundan los pequeños hacendados (Mapa 5). Por último se presenta al M.H. de cada comarca-sexmo y su peso relativo en la misma (Mapa 8). No hace falta repetir las observaciones anteriores porque reproducen a otra escala la influencia de cada grupo social. Sólo nombramos el caso del Concejo de Gallegos de Solmirón, el M.H. del Partido de Salvatierra, que nos recuerda la relativa importancia que alcanzan estas instituciones en algunas zonas, como las fronterizas con Portugal (Mapa 5).



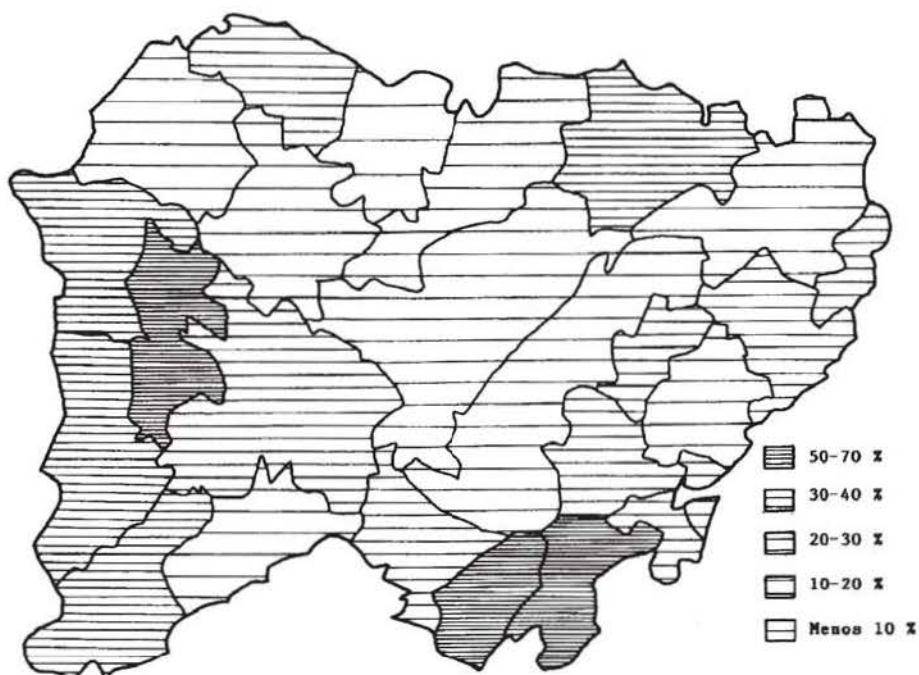
MAPA 5. Mayor Hacendado. Burgosía, Labradores, Concejos



MAPA 6. Ingresos no agrarios.



MAPA 7. «Ingresos» de la tierra (% total de «ingresos»).



Sexmo/Partido	Hacendado	%
Allende	Duquesa de Alba	29
Cantalverde	Marq. de Almarza	18
Río Almar	Conde de Oñate	30
Avila	Fco. de la Peña	25
Béjar	Duque de Béjar	59
Agadones	Manuel Paz	12
Argañán	Catedral C. R.	37
Camaces	Almarza-Cerralbo	51
Robledo	Catedral C. R.	32
Villas Ex.	Marq. de Almarza	37
Yeltes	Catedral C. R.	26
Campo	Monasterio Bernardos	8
Cipérez	Alvarez Maldonado	14
Garcirrey	Catedral Salamanca	18
Mieza	J. de Ormaza	17
Villarino	Marq. de Montara	25
Miranda	Duquesa de Alba	28
Montemayor	Marq. de Castro	63
Armuña	Catedral Salamanca	33
Baños	Comp. de Jesús	33
Peña del Rey	Catedral Salamanca	14
Valdevilloria	Cond. Monterrey	18
Salvatierra	Concejo Gallegos	18

MAPA 8. Mayor Hacendado por sexmos y partidos (% que tiene en cada uno de ellos).

CUADRO 5. MAYOR HACENDADO POR COMARCAS

A	D	E	F	G	H	I	J	K	L	M	N	O
Sexmo/Partido	Km2	Nº entid.	«INGRESOS»	F/E	Fanegas	Valor fan.	I/H	H/F %	MAYOR HACENDADO	Lugares	«Ingreso»	N/F%
Allende	218	24	151.414	6.309	10.186	110.116	11	73	Duquesa Alba	2	43.994	29
Cantalverque	356	46	364.055	7.914	49.553	345.045	7	95	Marquesa Almarza	3	65.306	18
Rio Almar	419	49	427.820	8.731	24.302	393.540	16	92	Conde Oñate	1	128.315	30
ALBA	993	99	943.289	9.528	84.041	848.701	10	90				
«AVILA»	283	10	343.561	34.356	12.042	254.394	21	74	Fco. de la Peña	1	84.290	25
BEJAR	319	21	125.701	5.986	740	7.402	10	6	Duque Béjar	1	74.282	59
Agadones	443	25	76.592	3.064	17.304	68.380	4	89	Paz Manuel	1	8.893	12
Argañán	619	44	341.709	7.766	24.488	322.518	13	94	Catedral CR	15	125.723	37
Camaces	425	35	250.589	7.160	26.522	234.840	9	94	Almarza-Cerralbo	8	126.579	51
Robledo	551	35	240.078	6.859	16.635	188.953	11	79	Catedral CR	6	76.553	32
VE CR*	512	11	101.629	9.239	11.977	76.479	6	75	Marquesa Almarza	1	37.278	37
Yeltes	11.061	60	498.942	8.316	48.182	411.842	9	83	Catedral CR	10	127.504	26
CIUDAD-RODRIGO	3.610	210	1.509.539	7.188	145.108	1.303.012	9	86				
R. de Campo	506	59	310.488	5.263	27.789	270.191	10	87	Monast. Bernardos	2	23.810	8
R. de Cipérez	592	27	296.565	10.984	26.698	284.378	11	96	J.A. Alvarez Maldonado.	4	41.452	14
R. de Garcitrey	618	72	541.009	7.514	40.407	487.604	12	90	Catedral Salamanca	7	95.550	18
R. de Mieza	624	29	285.105	9.831	25.547	258.328	10	91	Ormaza José de V	3	49.862	17
R. de Villarino	374	16	143.053	8.941	13.517	125.103	9	87	Marqués Montara	2	36.327	25
LEDESMA	2.715	203	1.576.220	7.765	133.958	1.425.604	11	90				
MIRANDA	353	24	48.733	2.119	344	12.958	38	27	Duquesa Alba	1	13.752	28
MONTEMAYOR	292	13	58.460	4.497	2.903	15.989	6	27	Marqués Castromonte	1	36.997	63
Armuña	637	66	948.113	14.365	43.026	883.705	21	93	Catedral Salamanca	10	316.756	33
Baños	1.173	51	1.573.708	30.857	137.426	1.351.932	10	86	Cvto Cia de Jesús	1	181.717	12
Peña del Rey	896	36	995.282	27.647	85.029	930.870	11	94	Catedral Salamanca	14	134.932	14
Valdeavilloria	678	45	838.891	18.642	40.432	810.940	20	97	Condesa Monterrey	3	152.973	18
SALAMANCA	3.384	398	4.355.994	10.945	305.913	3.977.447	13	91				
SALVATIERRA	357	24	174.830	7.285	17.238	142.534	8	82	Concejo Gallegos Solmirón	1	42.238	24
PROVINCIA	12.306	1.002	9.136.327	9.118	702.277	7.988.041	11	87				
(*) Villas Eximidas												

N. B. Para la localización de sexmos o rodas, véase Mapa 2.

BIBLIOGRAFIA

- J.P.AMALRIC: «La part des seigneurs dans la province de Salamanque au XVIII siècle». *Congreso de Hª Rural*, Madrid, 1984.
- A.M.BANTI: «Burguesías de les 'professions' a l'Europa del segle XIX». *Recerques*, 28, 1994.
- A.M.BERNAL: *La lucha por la tierra en la crisis del Antiguo Régimen*. Taurus, Madrid, 1979.
- A.CABO ALONSO: «Concentración de la propiedad en el campo salmantino a fines del siglo XVIII». VV.AA.: *La economía agraria en la historia de España*. Alfaguara-J.March, Madrid, 1979.
- A.CABO ALONSO: «Antecedentes históricos de las dehesas salmantinas». *Estudio integrado y multidisciplinario de la dehesa salmantina*. Vol. I, C.S.I.C., Salamanca-Jaca, 1978.
- A.CABO ALONSO: Salamanca en el siglo XVIII». *Actas I Congreso de Hª de Salamanca* 1989. Salamanca, 1992.
- C.CAMARERO: *Burgos y el Catastro de Ensenada*. Caja de A. M. de Burgos, Burgos, 1989.
- C.CAMARERO: «Nota sobre las averiguaciones catastrales de Salamanca» en *Salamanca 1753, según las Respuestas Generales del Catastro de Ensenada*. Tabapress, Madrid, 1991.
- C.CAMARERO: *El debate de la Única Contribución. Catastrar las Castillas, 1749*. Tabapress, Madrid, 1993.
- A.I.FERNANDEZ GONZÁLEZ: «Los mayores productores agrarios de Galicia en la segunda mitad del siglo XVIII». *Revista de Hª Económica*, nº 2 (1994).
- L.C.Gª FIGUEROLA: *La economía del Cabildo salmantino del siglo XVIII*. Universidad de Salamanca, Salamanca, 1989.
- Grandeza y Títulos del Reino. Guía Oficial*. Mº Justicia, Madrid 1977.
- R.HERR: *La Hacienda Real y los cambios rurales en la España del Antiguo Régimen*. I.E.F., Madrid, 1991.
- J.INFANTE: *El municipio de Salamanca a finales del antiguo régimen*. Ayuntamiento, Salamanca, 1984.
- A.LLORENTE MALDONADO: *Las comarcas históricas y actuales de la Provincia de Salamanca*. Centro de Est. Salmantinos, Salamanca, 1990³.
- J.L.MARTIN MARTIN: *El Patrimonio de la Catedral de Salamanca*. Diputación de Salamanca, 1985.
- J.L.MARTIN MARTIN: «Evolución de los bienes comunales en el siglo XV». *Studia Histórica (Hª Medieval)*. Vol. VIII (1990).
- J.L.MARTIN RODRÍGUEZ: «Bandos nobiliarios». *Actas I Congreso de Hª de Salamanca* 1989. Salamanca, 1992.
- J.Mª. MONSALVO ANTON: «La organización concejil en Salamanca, Ledesma y Alba de Tormes (siglo XII-mediados del siglo XIII)». *Actas I Congreso de Hª de Salamanca* 1989. Salamanca, 1992.
- Mª D. MATEOS: *Salamanca. La España del A.Régimen*. Salamanca Universidad, 1966.
- M.ORTEGA: *La lucha por la tierra en la Corona de Castilla*. Min. Agr. Madrid, 1986.
- J.M.PEREZ GARCIA: «El Catastro del Marqués de la Ensenada en tierras de León. Problemas y soluciones para su adecuado uso historiográfico» *Minius*, nº 1 (1992).

R.ROBLEDO: *La renta de la tierra en Castilla la Vieja y León*. Banco de España, Madrid, 1984.

R.ROBLEDO: «La liberalización del mercado de tierras en Castilla y León: aproximación regional». *I Congreso de Historia de Castilla y León*, Vol. III, Burgos, 1983.

R.ROBLEDO: «Los apuros de un Grande de España: las rentas del Marqués de Cerralbo en 1840». *Revista Internacional de Sociología*, nº 45 (1987).

R.ROBLEDO: «Política reformista sobre el régimen de tenencia de la tierra: Salamanca 1750-1808». En la Obra Colectiva: *Estructuras agrarias y reformismo ilustrado en la España del siglo XVIII*. Mº Agricultura, Madrid, 1989.

R.ROBLEDO: «El ascenso de una burguesía agraria. Los «granjeros». Salamanca 1780-1840». En Saavedra, P. y Villares, R.: *Señores y campesinos en la Península Ibérica. Siglos XVIII-XX*. Volumen I. Crítica, Madrid, 1991.

R. ROS: *La industria lanera de Béjar a mediados del siglo XVIII*. Centro de Estudios Salmantinos, Salamanca, 1993.

APENDICE

EL «MAYOR HACENDADO» DE LA PROVINCIA DE SALAMANCA
RELACION DE ENTIDADES POR ORDEN ALFABETICO

OBSERVACIONES.

- El n.º de Código de Municipio es el asignado por el INE (1991)
- La extensión en Km² sólo se señala en la cabeza de municipio pero se refiere a todo el término municipal que incluye a menudo cierto número de despoblados, alquerías...etc.
- Las entidades que tienen asterisco han sufrido alguna manipulación que no constaba en la fuente: o bien son las procedentes de Avila o bien son villas eximidas incorporadas al sexmo más próximo con el que comparten características físicas o económicas. Sólo se han respetado las villas eximidas de Ciudad-Rodrigo (Norte) cuyo conjunto viene a coincidir básicamente con la comarca de El Abadengo.
- El lugar de residencia a veces es dudoso y hay M.H. que figura con varias sedes. Hemos procurado señalar una solamente; la residencia en este caso puede ser temporal (ejemplo, la Marquesa de Almarza).
- La columna del Total de «ingresos» (en reales de vellón, como el resto de columnas, salvo las del n.º de cabezas de ganado o de fanegas) es la suma que ha efectuado la hoja de cálculo.
- Las abreviaturas que aparecen en la columna «Partido» tienen la siguiente correspondencia: Alba = Alba de Tormes; Av = Avila; Be = Béjar; Cc = Cáceres; C R = Ciudad Rodrigo; Le = Ledesma; Mont = Montemayor; Sa = Salamanca; Salva = Salvatierra.
- Igualmente en las columnas «Categoría» y «Sexmo» aparece VeS = Villa eximida de Salamanca; VeCR = Villa eximida de Ciudad Rodrigo; Agr = Agregado; R. = Roda (referidas al partido de Ledesma).
- Aunque todas las medidas de tierra van expresadas en fanegas, hay que advertir que esa denominación se refiere a cantidades diferentes, según la zona. Por eso es imposible hacer un cómputo general de la superficie expresada en hectáreas.
- Ya en la corrección de galeradas, hemos advertido los errores siguientes: El Mayor Hacendado de Villarino es Antonio de Paz, vecino de dicho lugar. Y en el apéndice viene duplicado el lugar de La Giera.

MUNICIPIO	Ed.	ENTIDAD	Provi	Campi	SEDO	LACONADO	RESIDENCIA	Tot	EDU P	EDU VALOR	GAN P	GAN VALOR	ALCANTARILLAS	DESGR	DESGR P	VARIOS	PISCICULTA
229		Abasco	Sa	Despoblado	Arnuña	Conde de Pensada	Madrid	4922	403	4922							
001	23,1	Abasejo	C.R.		Yeites	Conde de Canillas	Valladolid	6390	880	6160					190	40	
336		Abasejo de Abajo/Arriba	Sa		Peña del Rey	Capilla Real S Marcos	Salamanca	4580	948	4573							7
170		Aceda de la Ribera ,La	Le	Despoblado	R. de Campo	Conde de Grajal	Madrid	2420	140	1225						1125	70
002	44,6	Agallas	C.R.		Agadones	Concejo Agallas	Agallas	856	2755	714					0		142
140		Agula, El	C.R.	Despoblado Debe	Argañán	Catedral CR	Ciudad Rodrigo	30932	1919	27688				2489			755
289		Agúzcoz	Sa		Baños	Capellanía Agustines	Salamanca	4134	202	4100							34
003	27,9	Abigal de los Aceiteros	CR	Agr San Felices	VeCR	Cornal Domingo	Abigal de los Aceiteros	2295	55	1107	307	1140					48
004	24,1	Abigal de Villarino	Le		R. de Villarino	Tapia Francisco de	Sabucedos	8175	511	7779							222
005	32,3	Alamedas de Gardón, La	C.R.		Argañán	Concejo Alamedas de Gardón	Alamedas de Gardón, La	14273	1046	15732							541
200		Alamedas ,Las	Salva	Despoblado	Abajo	Cvto dom. Piedrahita	Piedrahita	1400	84	1382							18
006	19,3	Alamedilla, La	C.R.		Argañán	Catedral CR	Ciudad Rodrigo	2083	72	1218				865			
007	49,2	Alaraz	Alba		Río Almar	Concejo Alaraz	Alaraz	13780	1730	11230							2550
008	46,5	Alba de Torres	Alba	Villa	Alfende el Río	Duquesa de Alba	Madrid	33143					17500	6434	9209		
009	22,4	Alba de Yeites	C.R.	Villa	Yeites	Marqués de Cerralbo	Salamanca	8533	197	8213							320
10	60,7	Alberca, La*	Miñoda		Cc	Duquesa de Alba	Madrid	13752									
159		Alberguera	Sa		Peña del Rey	Marqués de Coquilla	Valencia	2567	234	2447							120
011	30,1	Alberguera de Argañán ,La	C.R.		Argañán	Concejo Alberguera/Argañán	Alberguera de Argañán ,La	18586	2187	18586							
230		Alberguera de la Valmuza	Sa		Baños	Catedral Sa	Salamanca	2901	154	2850							51
119		Alcazaren	C.R.		Robledo	Enríquez Antonio	Salamanca	1980	111	1741							239
041		Alcazén	Sa		Peña del Rey	Conde de Amayuelas	Madrid	6480	479	6212							268
012	21,3	Alconada	Alba		Río Almar	Gabriel José	Alba	5371	282	5371							
149		Alconocel, El	Le	Despoblado	R. de Garcirry	Conde de Villagonzalo	Valencia	11891	1107	11772							119
322		Alcobilla ,La	Sa		Peña del Rey	Universidad Salamanca	Salamanca	1783	456	1783							
054		Aldes de Alba de Ortaes	C.R.	Despoblado Debe	Robledo	Catedral CR	Ciudad Rodrigo	9348	561	9348							
355	13	Aldes del Conde (Villanueva del	Miñoda		La Sierra	Sánchez Maldonado Luis	Aldes del Conde	1544	17	1236	32	182					126
015	41,9	Aldes del Obispo	C.R.		Argañán	Catedral CR	Ciudad Rodrigo	7941	394	7179	0			762			
170		Aldes Gutiérrez	Le	Despoblado	R. de Campo	Arya Pablo de	Lumbales	3878	224	3760							22
073		Aldes Nueva	Sa	Despoblado	Arnuña	Concejo Calzada Valdunciel	Calzada Valdunciel	6825	191	6825							
013	37,2	Aldespreste	Monte		Hojeda	García José	Aldespreste	590	37	308	63	248					34
014	46,2	Aldesvilla de la Ribera*	Le	Villa	R. de Miera	Osoero Francisco	Aldesvilla de la Ribera	2804	130	2444	2	10					350
192		Aldesgalega	Sa	Alquería	Peña del Rey	Mangas de Villafuerte Pedro	Salamanca	26401	1521	25938							463
347		Aldeslana	Sa	Despoblado	Arnuña	Conde de Montero	Madrid	15125	425	15125							
016	5,5	Aldeslangua	Sa		Valdevilloria	Cvto agustinos calzados	Salamanca	3921	107	3921							
291		Aldeslorde	Sa	Despoblado	Peña del Rey	Marquesa de Almaraz	Salamanca	10136	1715	10036							100
086		Aldesnueva	C.R.	Despoblado Debe	Argañán	Enríquez Antonio	Salamanca	7913	514	7057							856
192		Aldesnueva	Sa		Peña del Rey	Zapata Francisco	Salamanca	1957	454	1927							30
089		Aldesnueva de Campomajeo	Salva	Despoblado	Arriba	Marquesa de Almaraz	Salamanca	14770	1939	14770							
017	55,6	Aldesnueva de Figueroa	Sa	Lugar	Arnuña	Cvto Trinidad calzada	Salamanca	8569	230	8019							550
018	14,5	Aldesnueva de la Sierra	Sa		Baños	Cvto religioso Zazono	Zazono	2356	146	2332							24
096		Aldesnueva de Porcanovis	C.R.		Camateres	Nieto Botello Francisco	Salamanca	2467	163	2368							99

NÚMERO	Sex	ENTIDAD	Parro	Gegna	SEXO	SACERDOTE	RESIDENCIA	Tot	SV P	SVYAH	GV P	GVYAH	ACABALLS	DRENS	DEBDO	TAROS	PATZUA
054		Aldanueva del Arenal	C R	Despoblado	Robledo	Marquesa de Almaraz	Salamanca	3037	410	3037							
019	8,4	Aldemrodigo	Le		R. de Garcirrey	Paz Criánbal de	Aldemrodigo	13730	289	9687	703	3515	0	0	0	528	650
020	32,8	Aldemrubia	Sa	Villa	Valdeviloria	Marquesa de Castelar	Madrid	17835	407	17185							
021	17,6	Aldemseca de Alba	Alba		Canvaiverque	Iglesia S Juan Bautista Alba	Alba	3194	167	3194							
362		Aldemseca de la Armuña	Sa		Armuña	Viaconde de Valoria	Valladolid	3342	100	3342							
022	24,3	Aldemseca de la Frontera*	Sa	Villa	Valdeviloria	Duque de Montellano	Madrid	19729	647	19709						20	
023	31,5	Aldemsejada	Sa		Peña del Rey	Conde de Grajal	Madrid	6034	209	6034							
274		Aldemvieja	Sa		Bañes	Monasterio Jerónimos	Salamanca	6420	490	6270							150
024	12,8	Aldemvieja de Tormes	Salva	Arnal de Salv	Arnal	Concejo Aldemvieja Tormes	Aldemvieja de Tormes	4113	636	2585							1528
059		Aldemvilla de Revilla	Le		R. de Garcirrey	Veterana José Joaquín	Medina del Campo	18400	1768	17889							511
077		Aldemyste	Sa	Despoblado	Valdeviloria	Catedral Sa	Salamanca	22083	995	21355							728
025	70,6	Aldemuela de la Bóveda	Sa		Bañes	Conde de Ablina	Madrid	4380	869	4380							
380		Aldemuela de la Huerta	Sa		Bañes	Cvto agustinos calzados	Salamanca	5985	382	5985							
382		Aldemuela de las Flores	Sa		Valdeviloria	Marquesa de Almaraz	Salamanca	18263	831	18263							
067		Aldemuela de los Guzmanes	Sa		Valdeviloria	Marquesa de Almaraz	Salamanca	9270	153	7590						1680	
026	60,5	Aldemuela de Yeltes	C R		Yeltes	Alfonso Lorenzo (Presb*)	Aldemuela de Yeltes	3888	119	3815							73
355		Aldemuela, La	Miranda	Despoblado		Catedral Sa Obispo	Salamanca	214						214			
170		Aldemuelas	Le	Despoblado	R. del Campo	Botello Francisco	Salamanca	3395	460	3470							125
086		Aldemuelas, Las	C R	Despoblado	Argabán	Conde de Canillas	Ciudad Rodrigo	2226	159	1865					333		28
272		Alizada	C R	Despoblado Debe	Carnaces	Marqués de Espeja	Ciudad Rodrigo	5319	435	5129							190
209		Alizaces	Sa	Despoblado	Peña del Rey	Colegio Mayor S Bartolomé	Salamanca	4590	650	4590							
272		Almaniego	C R	Despoblado	Carnaces	Cvto religiosos Zarnoso	Zarnoso	5037	330	4950							87
027	19,3	Almenara de Tormes	Le		R. de Garcirrey	Catedral Sa Con	Salamanca	10162	239	10162							
028	39,1	Almendra	Le		R. de Villacino	Marques de Revilla	Burgos	5542	914	4804						628	110
096		Alquerria de Valbozra	C R	Despoblado	Carnaces	Nieto Botello Francisco	Salamanca	5018	942	4965							53
316		Altejas	Sa	Despoblado Vill	Bañes	Godínez de Paz Francisco	Madrid	3604	312	3604							
054		Alvarello de Orazes	C R	Despoblado	Robledo	Castro Tomás de	Ciudad Rodrigo	852	57	852							
069		Armatos	Sa	Despoblado	Peña del Rey	Cvto Sta Clara	Salamanca	11567	412	10212				1355			
237		Armatos de Salvatierra	Salva		Abajo	Conde de Penabaz	Madrid	26339	2255	26132							207
029	37	Anaya de Alba	Alba		Canvaiverque	Cvto dom.de las Dueñas Alba	Alba	7267	594	7267							
275		Anaya de Huerba	Sa		Bañes	Enriquez de Anaya Fco	Salamanca	21383	1319	21383							
143		Andarromero	Alba	Despoblado Debe	Canvaiverque	Encomienda S Juan Baebalos	Salamanca	6059	1018	6036				23			
069		Andrés Bueno	Sa		Peña del Rey	Cvto Sta Clara	Salamanca	14963	427	14963							
030	20,2	Añover de Tormes*	Le	Villa	R. de Garcirrey	Iglesia parroq Añover Torme	Añover de Tormes	4536	209	4171				318			47
031	23,3	Arabayona	Sa	Villa	Valdeviloria	Concejo Arabayona	Arabayona	33277	1935	31877							1400
032	25,3	Arapiles	Sa		Peña del Rey	Catedral Sa	Salamanca	16900	384	16855							45
215		Araxoz*	Alba	Despoblado Vill	Río Almar	Marquesa de Almaraz	Salamanca	56812	5338	56524				238	50		
033	11,5	Arcediano	Sa	Lugar	Armuña	Concejo Arcediano	Arcediano	9982	287	9162							820
318		Arcillo	Sa	Despoblado	Armuña	Duque de Montellano	Madrid	5249	267	5186							63
034	7,1	Arco_El	Le		R. de Garcirrey	Capellanía Iglesia Santiago	León	5554	150	5484							70
149		Arduñuero	Le		R. de Garcirrey	Catedral Sa	Salamanca	3544	326	3414				13			117
223		Arzavillo	C R	Despoblado Debe	Carnaces	Marquesa de Almaraz	Salamanca	28194	2107	28194							

NUMERO	Sal	ENTIDAD	Anta	Ganjo	SEXO	ENCUENTRO	RESIDENCIA	Tel	PER P	PER VALOR	GAN P	GAN VALOR	ALZABALAS	DESMOS	DESMO	TANOS	PASTORAL
320		Arévalo ,Las	Sa			Peña del Rey	Conde de Amayuelas	Madrid	9449	2160	9449						
346		Argujo	Sa			Peña del Rey	Catedral Sa	Salamanca	3894	742	3894						
209		Arizcos	Sa			Peña del Rey	Mercado Cuero Antonio Joaqu	Madrid	4020	588	4011						9
347		Armenteros	Sa	Despoblado		Armuña	Conde de Mora	Madrid	3306	97	3306						
035	38,9	Armenteros*	Av	Lugar		Marqués de Coquilla	Av	Valencia	18508	882	18508						
008		Arribal de Galiana	Alba			Allende el Río	Marquesa de Almaraz	Salamanca	4167	139	3220					947	
362		Arroyo ,El	Sa	Despoblado		Armuña	Memoria S Jerónimo	Salamanca	4576	224	4532					44	
036	10,4	Arroyozuerno (S.Miguel) Rob	Minanda			La Sierra	Hernández Antonio	Arroyozuerno	496	5	253	31	231			12	
037	24,1	Atalaya ,La	C.R.	Despoblado		Agudones	Elvira María	Atalaya ,La	1536	64	877	77	629			30	
006		Atalayuela	C.R.	Despoblado		Arzapán	Careñi CR	Ciudad Rodrigo	4403	256	3970			433			
316		Avilla de la Sierra	Sa			Baños	Conde de Sanabria	Madrid	14228	1148	14078						150
192		Azán	Sa	Despoblado		Peña del Rey	Monasterio Bernardos	Moreuela	4862	1050	4828			21		13	
107		Azuela ,La	C.R.	Despoblado Debe		Yeites	Minoda José	Ciudad Rodrigo	3826	154	2576			1250			
038	22,6	Babilafuente	Sa			Villa	Valdevillosa	Madrid	51086	1001	50426				110	550	
039	50,5	Babobárez	C.R.			Villa	Cvto agustinas Sta Cruz	Ciudad Rodrigo	3592	202	3562					30	
345		Baños de Ledesma	Le	Despoblado		R. de Mieza	Agulla Fco Javier del	Valladolid	15224	937	8681	0	0			6410	133
116		Baquillas	Le	Despoblado			Ondóiz Francisco	Salamanca	3449	253	3327						122
040	36,1	Barbadillo	Sa			Baños	Hospital General Sa	Salamanca	4742	225	4577					55	110
041	37,6	Barbalos	Sa			Peña del Rey	Conde de Amayuelas	Madrid	14948	881	14279						669
042		Barreño	Le			R. de Mieza	Niño Antonio	Ledesma	11610	868	10537					372	701
042	21,1	Bauro	Le			R. de Mieza	Maldonado Ormasa José V.	Salamanca	10805	771	10522					281	
291		Bautil	Sa			Peña del Rey	Cvto C de Jesús	Salamanca	1739	458	1739						
291		Barcallejo	Sa	Despoblado		Peña del Rey	Conde de Grijal	Madrid	902	437	902						
192		Barja ,La	Sa	Despoblado		Peña del Rey	Cvto dom.S Esteban	Salamanca	11084	719	10886						198
359		Barquilla	C.R.			Arzapán	Mangus Pedro	Barquilla	1673	109	1673						
087		Barregas	Sa			Baños	Alvarez Maldonado Juan Ag	Salamanca	20483	1206	20483						
367		Barreiras	Le			R. de Mieza	Cvto agustinas	Madrigal	7525	874	7402					123	
044	37,8	Barrocopardo*	Le	Villa		R. de Mieza	Concejo Barrocopardo	Barrocopardo	5014	795	4170	2	44				800
045	18,5	Basca ,La	Sa			Peña del Rey	González Francisco	Basca ,La	1619	37	644	235	943			32	
148		Beámbre	Alba			Río Almar	Monasterio Jerónimos	Alba	4953	652	3823			942	188		
126		Beccil	Le			R. del Campo	Castro Maldonado Nicolás	Isla de Caracis	4487	503	4332						155
291		Beconubo	Sa			Peña del Rey	Marqués de Coquilla	Valencia	3134	746	3134						
046	45,7	Bejar	Be	Villa		Campo	Duque de Béjar	Madrid	74282	201	2689			42837	10789	2085	15882
047	26,6	Beleña	Alba			Allende el Río	Iglesia Cabildo Alba	Alba	5916	342	5876						40
342		Benavides	Sa	Alquería		Armuña	Cvto S Francisco Mº	Salamanca	1057	35	1057						
144		Bercimuelle	Alba			Cantalverque	Duquesa de Alba	Madrid	5189	1070	5180			9			
261		Bercimuelle*	Av	Lugar		Av	Conde de Salvatierra	Madrid	56030	2437	53050						2930
370		Bergancianos	Le			R. de Villarino	Duque de Moztillano	Madrid	13842	1374	13381						461
049	28,5	Bermellar	C.R.	Villa		VeCR	Iglesia parroq Bermellar	Bermellar	1278	114	1254						44
291		Bernoy	Sa			Peña del Rey	Duque de Moztillano	Madrid	16376	827	16152						224
050	38,7	Berrocal de Huebra	Sa			Baños	Góñiz de Paz Francisco	Madrid	19513	806	19238						275
314		Berrocal de Padriero	Sa			Baños	Alvarez Maldonado Juan Ag	Salamanca	16491	1415	16285						206

RINCO	ha	DETAL	tipo	origen	SEÑO	HACIENDA	RESIDENCIA	Tot	FEB P	FERTAL	GAN P	GAN VAL	ALCABALA	DINERO	DEBIDO	VALOR	PASTURA
051	30,6	Berrocal de Salvatierra	Selva		Abajo	Fábrica iglesia Catafranca	Berrocal de Salvatierra	2472	107	1924				518			30
272		Berrocal y Casola del Río	C R	Despoblado Debe	Camaces	Marqués de Espeja	Ciudad Rodrigo	1409	215	1409							
149		Berrolejo	Le		R. de Garcirrey	Maldonado de Paz Pco	Zamora	837	124	837							
052	30,2	Boadia	C R		Yeites	Cvto Sta Clara CR	Ciudad Rodrigo	4887	232	4857							30
135		Boadilla	C R		Yeites	Marqués de Espeja	Ciudad Rodrigo	18831	1199	18217							181
107		Bocacua	C R		Yeites	Rastro Domingo	Bocacua	1400	13	1091	64	279					30
054	60,7	Bodón ,El*	C R	Villa	Robledo	Aparicio Juan	Bodón ,El	33791	397	9160	2893	24516					115
055	32,9	Bogio	C R		Camaces	Acevedo Antonio	Lisboa	1142	267	1142							
056	14,6	Bouza ,La	C R	Villa	VeCR	Monasterio Bernardos	Portugal	12243	870	9812				1434	20	42	935
025		Bóveda de Castro	Sa		Baños	Conde de Ablitas	Madrid	2972	547	2972							
057	23	Boveda Rio Alma*	Av	Villa	Av	Duque de Frías	Madrid	60437	2734	60437							
058	14,9	Briccones	Le		R. de Villario	Beneficio curato Briccones	Briccones	1138	2	50				1076		12	
289		Buenabarru	Sa		Baños	Príncipe Esquinoxano	Valencia	2670	172	2642							28
059	59,2	Buenamadre	Sa		Baños	Catedral Sa	Salamanca	15614	2239	14055				1109			450
060	27	Buenavista	Alba		Allende el Río	Conde de Peñalba	Oviedo	2603	180	2577							26
129		Burrinas	Sa		Baños	Hospital Benavente	Benavente	2862	110	2862							0
061	47,3	Cabaco ,El	Miranda		La Sierra	Pérez Manuel	Cabaco ,El	2239	32	1097	133	769	0			373	
063	13,9	Cabaza de Béjar ,La	Be		Campo	Duque de Béjar	Madrid	2836					2250		586		
283		Cabaza de Diego Gómez ,La	Sa		Baños	Conde de Grujal	Madrid	2581	377	2517							64
364		Cabaza de Francozanos	Le		R. de Villario	Marqués de Montara	Madrid	28111	2337	25210							529
065	45	Cabaza del Caballo	Le		R. de Miera	Monasterio Bernardos	Valparaíso	28016	2785	25231							1420
119		Cabazal Virjo	C R	Despoblado	Robledo	Catedral CR	Ciudad Rodrigo	3130	122	2880				250			
062	8,5	Cabezavellana de la Calzada	Sa		Valdeviloria	Colegio S Ildefonso	Salamanca	3518	129	3448							70
136		Cabezuela de Salvatierra	Selva		Arriba	García Juan	Cabezuela de Salvatierra	3542	74	1005	601	2451					86
345		Caba ,La	Le	Despoblado	R. de Garcirrey	Maldonado Martín	Iscar	3891	270	3818							73
087		Cabanasmaia	Sa	Despoblado	Baños	Hospital General Sa	Salamanca	4755	175	4755							
346		Cabera	Sa		Peña del Rey	Marquesa de Almaraz	Salamanca	1609	188	1591							18
067	12,4	Cabrerinos	Sa		Valdeviloria	Colegio Mayor de Guenca	Salamanca	6142	135	6142							
068	24,9	Cabrillas	C R	Villa	Yeites	Concejo Cabrillas	Cabrillas	4384	344	4384							
060		Caloco ,El	Sa	Despoblado	Peña del Rey	Conde de Peñalba	Oviedo	2150	353	2145							5
069	28,2	Calvarrasa de Abajo	Sa		Peña del Rey	Catedral Sa	Salamanca	10096	323	7053				2979	14	50	
070	25,7	Calvarrasa de Arriba	Sa		Peña del Rey	Concejo Calvarrasa Arriba	Calvarrasa de Arriba	19385	800	19308							77
071		Calzada ,La	Be			García del Pino Alonso	Calzada, La	2051	2	128	15	83					1840
071	9,5	Calzada de Béjar ,La	Mont		Hojeda	Nieto Isabel	Caas, Las	505	18	394							111
072	44,1	Calzada de Don Diego	Sa		Baños	Conde de Miranda	Madrid	37565	2144	36298	0						645
073	20	Calzada de Valdunciel	Sa		Armuña	Cvto C° de Jesús	Salamanca	4316	130	4288							28
272		Calzadas ,Las	C R	Despoblado TR	Camaces	Mercado Cueto Antonio Joaqu	Madrid	1402	76	1367							35
087		Calzadilla de la Valmuza*	Sa		Baños	Marqués de la Liseda	Salamanca	3819	526	3629							190
189		Calzadilla de Menéigo	Sa		Peña del Rey	Cvto religioso JHS	Salamanca	13460	833	13460							
150		Calzadilla del Campo	Le		R. de Campo	López Niño Diego	Ledesma	2992	284	2851							141
096		Campanero	C R	Despoblado Debe	Camaces	Catedral CR	Ciudad Rodrigo	2900	660	2900							
101		Campilduero	C R	Despoblado	Camaces	Marquesa de Almaraz	Salamanca	15388	1579	14425				592			371

NÚMERO	Int	ENTIDAD	Probi	Campi	SEXO	RAZONADO	RESERVA	Int	FAR P	FURTIVO	GAR P	GAYLOR	ALCALAL	DEBOS	DEBPO	FAROS	PASTORA
283		Campillo El	Le		R. de Garciney	Conde de Grijal	Madrid	5854	866	5839							15
074	26	Campillo de Azaba	C.R.		Argañán	Concejo Capilla Azaba	Campillo de Azaba	7104	606	7104							
156		Campillo de Salvatierra	Salva		Arriba	Rodríguez Felipe	Campillo de Salvatierra	2321	47	579	416	165.2				90	
270		Campo El	Le	Término Redondo	Baños	Catedral Sa	Salamanca	9111	1725	8741				250			120
370		Campo de Lodesma El	Se		R. de Campo	Ciudad de Canillas	Ciudad Rodrigo	4783	388	4678							105
077	45,2	Campo de Peñaranda El	Se		Valdevilloria	Quijano Francisco	Villarrubia	30351	1107	30085							266
183		Campocerrado	C.R.	Villa	Yeltes	Conde de Amayuelas	Madrid	34810	6347	29055				132			9623
357		Camporreondo	C.R.	Despoblado	Argañán	Castro Tomás de	Ciudad Rodrigo	7031	512	6281							750
078	60,2	Candelario	Be		Valvaneda	Duque de Béjar	Madrid	7342					5980	792	570		
079	38,8	Canillas de Abajo	Se		Baños	Capellanía Iglesia Sto Tomé	Salamanca	3250	148	3218							32
187		Canillas de Tormentos	Se		Baños	Conde de Canillas	Valladolid	17117	4714	16984							133
079		Canillejas	Se		Baños	Ecomienda S Juan Barbalos	Salamanca	2608	650	2434				174			0
080	7,5	Canzagal	Be		Abajo	Duque de Béjar	Madrid	1191	52	247			793	151			
081	71,1	Cantalapiedra*	Se	Villa	Valdevilloria	Gaytano de Grijos Fern	Cantalapiedra	22653	1115	21892	13	225				494	42
082	78,5	Cantalpino	Se	Villa	Valdevilloria	Concejo Cantalpino	Cantalpino	17615	1374	16201						22	1392
083	37,1	Cantacillo*	Av	Lugar	Av	Marqués de Fuente el Sol		13590	1540	13590							
107		Castrinas	C.R.	Despoblado	Yeltes	Cvto dom.Sto.Domingo CR	Ciudad Rodrigo	2040	190	2040							
372		Catada	Se	Despoblado Alq	Armuña	Marquesa de Castelar	Madrid	16605	775	16605							
372		Catadilla	Se	Alquería	Armuña	Ecomienda S Juan Barbalos	Salamanca	9183	267	6061				589	2533		
323		Catedino	Se		Armuña	Catedral Sa	Salamanca	10727	481	10455						272	
170		Catedino	Le	Despoblado	R. del Campo	Iglesia Catedino	Catedino	1980	205	1935							45
130		Cafedo de Caublanca	Se		Armuña	Catedral Sa	Salamanca	14302	1580	13529				693		80	
292		Cafedo de las Duellas	Le	Despoblado	R. de Garciney	Mercado Cueto Antonio José	Madrid	11163	1154	10965							198
272		Capilla del Río	C.R.	Despoblado Debe	Canares	Marqués de Villalcampo	Burgos	3767	292	3646							121
169		Carbajas	Alba	Alquería	Cantaverque	Marquesa de Almarza	Salamanca	20759	3130	18899						95	1765
185		Carbajas de Armuña	Se		Armuña	Concejo Carbajas Armuña	Carbajas de Armuña	12134	341	12134							
085	13,7	Carbajas de la Sagrada	Se		Peta del Rey	Coleg Seminario «Carvajal	Salamanca	4641	86	4551						90	
323		Cardeosa	Se		Armuña	Conde de Grijal	Madrid	6899	435	6791						108	
355		Carsumancos	Mimnda	Despoblado		Concejo Mimnda	Mimnda	752	40	752							
144		Carmelo	Alba		Cantaverque	Aguiña Pablo del	Villa del Campo	1564	383	1564							
072		Carnero	Se		Baños	Conde de Mimnda	Madrid	11319	1899	11119							200
344		Carnero	Se		Peta del Rey	Paz Viteusa de	Almarza	1695	405	1695							
085		Carpiquelo	Se	Despoblado	Peta del Rey	Muñoz Manuel	Benavente	8480	226	8480							
086	70,5	Carpio de Azaba	C.R.		Argañán	Catedral CR	Ciudad Rodrigo	7165	383	6482				565			118
352		Carpio-Bernardo	Se		Peta del Rey	Marquesa de Castelar	Madrid	1599	101	1599							
167		Carnacal	Le	Despoblado	R. de Garciney	Aguiña Fro Javier del	Valladolid	5891	606	5801							90
087	76,6	Carnacal de Barrugas	Se		Baños	Conde de Grijal	Madrid	20626	749	20306						320	
230		Carnacal de Peribaco	Se		Baños	Vendesoto Manuel de	Valladolid	7547	401	7442							105
040		Carnacal de San Benito	Se		Baños	Conde de Amayuelas	Madrid	2912	500	2912							
187		Carnacal de Sancharicoes	Se		Baños	Marquesa de Almarza	Madrid	7439	1100	7285							154
290		Carnacal de Velambéler	Le		R. de Garciney	Guillén Pedro	Pozos de Mondar	5476	278	5370						106	
291		Carnacal del Asno	Se		Peta del Rey	Beneficio San Pablo	Salamanca	6110	703	5571				422			117

NÚMERO	Lot	ENTIDAD	Proble	Campi	SEÑO	HACENDADO	RESIDENCIA	Ted	FUN N°	FUN VALOR	GAV N°	GAV VALOR	ALCANTARILLAS	DREJOS	DEBIDO	YEROS	PISCINA
088	41	Carnascal del Obispo	Sa		Baños	Catedral Sa Obispo	Salamanca	2591	46	1395				1196			
273		Carnascalajo de Huebra	Sa		Baños	Alvarez Maldonado Juan Ag	Salamanca	3720	465	3720							
345		Carnescalica	Le		R. de Garcirrey	Conde de Canillas	Ciudad Rodrigo	7037	548	6949							88
280		Carnasco_El	Le		R. de Cipérez	Camasno Francisco (Presb°)	Brihuecos	2890	318	2803							87
314		Carreros	Sa		Baños	Catedral Sa	Salamanca	9593	531	8883				710			
314		Carreros	Sa	Despoblado	Baños	García María	Carreros	443	15	439							4
144		Carral	Alba		Dehesa	Ganzalverque	Ledesma Francisco	1859	139	1859							
107		Casa Rávida	C.R	Despoblado Debe	Yeites	Alvarez Maldonado Juan Agustín	Salamanca	14112	1178	13542	0						570
107		Catablanca	C.R	Despoblado	Robledo	Catedral CR	Ciudad Rodrigo	8111	502	7866							245
089	29,6	Casafrauca	Salva		Arriba	Fábrica iglesia Fuenterr Salv	Casafrauca	1792	44	1634				158			
170		Casar_El	Le	Despoblado	R. de Campo	Conde de Santibáñez	Madrid	1935	212	1838							97
214		Casarito_El	Miranda		La Sierra	García Catalina	Casarito_El	123	2	107						16	
124		Casas de Montleón_Las	Sa		Peta del Rey	Concejo Casas de Montleón	Casas de Montleón_Las	686	47	286							400
90	1,3	Casas del Conde	Mir		Yeites	Casas de Sequeros	Sequeros										
107		Casola	C.R	Despoblado Debe	Yeites	Marqués de Cerralbo	Salamanca	10819	381	10736							83
167		Casola	Le	Despoblado	R. del Campo?	Sandoval José de	Juabado	1456	133	1456							
149		Casola de la Encomienda*	Le	Despoblado Vill	R. de Garcirrey	Encomienda S Juan	Zamayón	30546	2331	29007				911			628
344		Casola del Campo	Sa		Baños	Conde de Casola	Salamanca	9550	1805	9550							
091	42,6	Casillas de Flores	C.R		Villa	Robledo	Ciudad Rodrigo	612	17	594						18	
346		Casillas de Moza_Las	Sa		Alquería	Peta del Rey	Salamanca	371	40	371							
320		Casillas del Puerto	Sa		Baños	Cvto religiosos Zarzoso	Zarzoso	1161	39	1148							13
352		Castañeta	Sa		Peta del Rey	Duquesa de Alba	Madrid	12247	766	12247							
092	13,8	Castellanos de Morigos	Sa		Armuata	Catedral Sa	Salamanca	9419	226	8774				645			
185		Castellanos de Villiquera	Sa		Armuata	Ordoñez Francisco	Málaga	7071	212	7071							
258		Castillejo de Anaba	C.R		Argañán	Cvto Sancti-Spiritus	Ciudad Rodrigo	2807	173	2807							
015		Castillejo de Dos Casas	C.R		Argañán	Guiral Antonio	Ciudad Rodrigo	1521	95	1521							
106		Castillejo de Evans	Le		R. de Campo	Iglesia Sta Mª Ledesma	Ledesma	6993	629	6249				512			232
135		Castillejo de Huebra	Sa		Baños	Marqués de Palacios	Madrid	15421	2362	15370							51
096	155,7	Castillejo de Martín Viejo	C.R		Camaces	Nieto Botello Francisco	Salamanca	3635	176	3635							
237		Castillejo de Salvatierra	Salva	Despoblado	Abajo	Duquesa de Alba	Madrid	21947	5223	14186				257	4		7500
183		Castillejo de Yeites	C.R	Despoblado	Yeites	Cvto Sta Clara CR	Ciudad Rodrigo	9695	469	9043				652			
097	30,4	Castras	C.R		Yeites	Conde de Pensada	Madrid	12738	857	12626						112	
040		Castrejón	Sa		Baños	Ordoñez Josef de	Arabaya de M	2410	240	2335							75
025		Castro Enriquez	Sa	Término Redondo	Baños	Conde de Abizna	Madrid	26310	4500	26500						10	
211		Castroverde	Sa		Peta del Rey	Sánchez Lorenzo	Castroverde	23954			3580	23954					
291		Catupén	Sa	Término Redondo	Peta del Rey	Duque de Montezano	Madrid	2107	540	2107							
157		Centenaes	C.R	Despoblado Debe	Camaces	Marquesa de Castelar	Madrid	4266	497	3895							371
069		Centerrubio	Sa	Despoblado	Peta del Rey	Marquesa de Castelar	Madrid	16392	547	16392							
098	10,7	Cepeda	Miranda		Villa	Martín Sánchez Antonio	Cepeda	1322	14	793	67	493				36	
291		Coqueña	Sa	Despoblado	Peta del Rey	Cvto dom.de las Dueñas	Salamanca	1939	332	1935							4
099	15,5	Cereceda de la Sierra	Miranda		La Sierra	Pineda Juan Antonio	Salamanca	2808	68	2785						23	
150		Cerez-Ibáñez	Le		R. de Campo	Barrionos Baltasar de	Alba de Tormes	2606	225	2570							36

NUMERO	lat	PRINCIPAL	PROV	CAPITAL	TIPO	RAZONADO	RESIDENCIA	Tel	FAN P	FANTALR	GAN P	GAYFACR	ALZAMBLA	DECOM	ORDEN	TABOS	PASTORAL
100	17,9	Cerral de Pehaborada	Le		R. de Mieza	Colegio de Sta María	Salamanca	4084	260	4034							50
262		Cerral de Puertas	Le		R. de Campo	Cvro S Salvador (Benitas)	Ledesma	8113	882	7780							333
170		Cereno	Le		R. de Garcirrey	Estrada Francisco	Ledesma	3250	248	3032						120	98
101	51,6	Cerralbo	CR	Villa	VeCR	Marquesa de Almaraz	Salamanca	37278	3534	34091			170	437	100	255	2225
102	25,9	Cerro El	Monr		Del Río	Concejo El Cerro	Cerro El	5595	1101	5467							128
157		Cespina de Agalones	C R		Agalones	Cvro Sacoti-Spiritus	Ciudad Rodrigo	3778	324	3778							
103	46,3	Cespouas*	Av	Villa	Av	Marqués de Fuente el Sol		25746	1265	24979					707	60	
114	14,7	Chagarcía Medianero	Alba		Cantalverque	Iglesia parroq Chagarcía M	Chagarcía Medianero	593	50	593							
175		Chinín	Sa	Despoblado	Peña del Rey	Marqués de Coquilla	Valencia	3106	156	3106							
170		Chirianos	Le	Despoblado	R. de Garcirrey	Frade Juan (Presb?)	Ledesma	1449	43	508						922	19
148		Cida La	Alba	Despoblado	Río Almar	Monasterio Jerónimos	Alba	24958	1557	24958							
104	17	Cilleros de la Buzida	Sa		Peña del Rey	Hernández Antonio	Cilleros de la Buzida	2502	43	1142	328	1322					38
209		Cilleros El Hondo	Sa		Peña del Rey	Colegio Mayor de Cuenca	Salamanca	7033	362	6953							80
321		Cilloroelo	C R	Despoblado	Yeites	Monasterio Bernardos	Valpnaio	13394	2028	12858				536			
121		Cilloroelo	Sa	Término Redondo	Valdeviloria	Solís Felipe	Madrid	20289	1250	20089							200
106	104,7	Cipérez	Le		R. de Cipérez	Marqués de la Liseda	Salamanca	3152	278	3065							87
107	240,1	Ciudad Rodrigo	C R		Yeites	Catedral CR	Ciudad Rodrigo	78795	401	20565				50212	998	7018	
108	10,5	Coca de Alba	Alba		Río Almar	Cvro Sta Isabel	Alba	13447	595	13397							50
050		Coca de Hueba	Sa		Baños	Muñiz Calderín Manuel	Benavente	10471	498	10441							30
050		Cochilleja de Hueba	Sa	Despoblado	Baños	Marqués de Oroño	Olmedo	8523	364	8478							45
270		Cojos de Robliza	Sa		Baños	Monasterio Bernardos	Valpnaio	12882	1150	12411							471
271		Cojos de Rollán	Sa	Despoblado	Baños	Marquesa de Castelar	Madrid	5986	598	5562							424
054		Collado de Malberín El	C R	Despoblado	Robledo	Miranda y Aguila Melchor de	Ciudad Rodrigo	3350	449	3350							
183		Collado de Yeites	C R	Despoblado Debe	Yeites	Marqués de Cardelosa		3014	335	3014							
109	40	Colmenar de Montemayor	Monr		Hojeda	Cvro agustinos recoletos	Salamanca	1434	74	1334							100
365		Cooriena	Le	Despoblado	R. de Garcirrey	Iglesia parroq Sta María Led	Ledesma	5490	432	4392							948
291		Coorinas	Sa	Despoblado	Baños	Cvro mercaderes calzados	Salamanca	3571	369	3418				94			59
189		Coquilla	Sa		Peña del Rey	Marqués de Coquilla	Valencia	22324	1542	21858							466
344		Corbaces	Sa	Despoblado	Baños	Marqués de la Liseda	Salamanca	2752	391	2596							156
170		Corbe	Le	Término Redondo	R. de Garcirrey	Iglesia Sta Mª Ledesma	Ledesma	1117	56	994				95			28
110	15,8	Cordevilla	Sa		Valdeviloria	Cornejo Félix	Salamanca	5915	220	5915							
014		Corponario	Le		R. de Mieza	Colegio Seminario Masueco	Masueco	12009	657	11920							89
041		Cornal de Garciligo	Sa		Peña del Rey	Cvro dom.Ntra Sª de Francia	Peña de Francia	5547	405	5404							143
032		Cornal de Pelagarcía El	Sa	Despoblado	Peña del Rey	Pza Luis de	Salamanca	2535	170	2535							
211		Cortos de la Sierra	Sa		Peña del Rey	Conde de Casola	Salamanca	7860	950	7860							
203		Cortos de Sacelón	Sa	Despoblado	Peña del Rey	Marquesa de Castelar	Madrid	4051	611	4051							
082		Coromillo	Sa	Despoblado	Valdeviloria	Conde de Grajal	Madrid	20560	1812	20060							500
026		Cristo de la Laguna	C R	Despoblado Debe	Yeites	Monasterio Benitos	Frémista	6096	1704	5595							500
112	22,1	Cristóbal	Monr		Hojeda	Curso Cristóbal	Cristóbal	904	26	151				607		146	
092		Cruz Ja	Sa	Despoblado	Valdeviloria	Curso La Cruz	Cruz Ja	432	26	392				40			
233		Cuadros	C R	Despoblado debe	Robledo	Marqués de Espeja	Ciudad Rodrigo	3677	245	3580							32
370		Cuadrilleros	Le		R. de Campo	Conde de Villagonzalo	Valencia	9717	867	9432							285
170		Cuadrilleros de los Dieces	Le		R. de Garcirrey	Alvarez Maldonado Juan Ag	Salamanca	25386	1842	24806							580

NUMERO	lat	DENOM	haci	capita	SEDO	ENCUADRO	RESIDENCIA	Tal	PAR P	VALOR	CAN P	CANTIDAD	RENTAS	DEBES	DEBIDO	VALOR	PORCIÓN
113	91,1	Cubo de Don Sancho ,El	Le		R. de Cipérez	Marquesa de Almazra	Salamanca	18304	2523	17122						450	732
175		Cuelgamures	Ja		Peña del Rey	Coto dom de las Dueñas	Salamanca	1664	94	1664							
145		Coflar	C.R.	Despoblado	Argañán	Catedral CR Fábica	Ciudad Rodrigo	9191	475	9191							
116		Dehesitas ,Las	Le	Despoblado	R. de Garcirrey	García Francisco Herederos	Dehesitas ,Las	774	70	750							24
242		Derregada-Valhondos	Alba		Cantaberque	Iglesia parroq S Pedro	Alba	13406	3514	13406							
115	16,3	Dios le Guarde	C.R.		Yeñes	García Pedro (Presb?)	Fuente de S Est	3270	47	3270							
050		Domingo Señor	Ja		Baños	Duque de Montellano	Madrid	775	117	775							
116	46,2	Dolinos de Ledesma	Le		R. de Garcirrey	Coto S Salvador (Benitas)	Ledesma	10151	470	9950						201	
117	14,1	Dolinos de Salamanca	Ja		Baños	Martín Miguel	Tejares	2035	81	1995							40
237		Dueta ,La	Salva		Abajo	Marquesa de Almazra	Salamanca	2720	449	2720							
166		Dueta de Abajo	C.R.		Argañán	Marqués de Espeja	Ciudad Rodrigo	3736	290	3610							126
118	17,5	Ejeme	Alba		Cantaberque	Marqués de Vargas	Olmedo	5333	195	5284							49
119	30,8	Encina ,La	C.R.	Villa	Rablenio	Marqués de Espeja	Ciudad Rodrigo	5265	240	5265							
120	23,8	Encina de San Silvestre	Le		R. de Campo	Clericia Ledesma	Ledesma	2778	205	2734							44
121	20,9	Encinas de Abajo	Ja		Valdevilloria	Raocón Julián	Salamanca	9999	402	9899							100
122	8,8	Encinas de Arriba	Alba		Allende el Río	Concejo Encinas Arriba	Encinas de Arriba	2557	414	2557							
314		Encinosa de las Minayas	Le		R. de Garcirrey	Marquesa de Gasteral	Madrid	20149	2403	20014							135
123	33,7	Encinosa DeLas Comendado	Le		R. de Miera	Maldonado Ormazá José V.	Salamanca	36471	2831	32982							1089
124	33,5	Endriñal ,El	Ja	Villa	Peña del Rey	Conde de Peñalba	Oviedo	2515	92	2515							
142		Escovos	Ja		Baños	Marqués de la Loreda	Salamanca	1072	40	1072							
208		Escuercavacas	Le		R. de Cipérez	Monasterio Bernandos	Valparaíso	17777	1067	16832							300
125	21	Escorial de la Sierra	Ja	Villa	Peña del Rey	Concejo Escorial de la Si	Escorial de la Sierra	6113	432	2700							25
126	39,5	Espadaña	Le		R. de Cipérez	Verretera José Joaquín de	Medina del Camp	5704	607	5494							210
370		Espayos	Le		R. de Campo	Clericia Ledesma	Ledesma	9765	835	9283							156
127	98,4	Espeja	C.R.	Villa	Argañán	Concejo Espeja	Espeja	13707	1866	13507							200
128	21,5	Espino de la Orbada	Ja		Armuña	Catedral Ja	Salamanca	16875	360	12549			4326				
365		Espino de los Doctores	Le		R. de Garcirrey	Godínez de Puz Francisco	Madrid	10322	965	10112							210
318		Espino-Arcillo	Ja	Alquería	Armuña	Marqués de Castellana		24896	1158	24763							133
292		Espino-Rapado	Le		R. de Garcirrey	Cornejo Pétis	Salamanca	6076	641	6066							10
370		Espinoja	Le		R. de Campo	Clericia Ledesma	Ledesma	7323	563	7005							63
391		Esteban-Judro	Ja	Alquería	Peña del Rey	Marquesa de Almazra	Salamanca	8519	1142	8426							93
129	20,8	Florida de Leñana	Ja	Villa	Baños	Hospital Benavente	Benavente	16317	479	16317							
074		Fonseca	C.R.		Argañán	Marqués de Espeja	Ciudad Rodrigo	10784	531	10057				535			212
130	38,1	Fufoleña	Ja		Armuña	Catedral Ja	Salamanca	136174	3051	121227				12732			2215
097		Fradesma	C.R.		Agadones	Paz Manuel de	Ciudad Rodrigo	8895	692	8846							47
131	28,3	Frades de la Sierra	C.R.	Villa	Peña del Rey	Concejo Frades de la Ser	Frades de la Sierra	13010	2223	12938							72
170		Frades de Santa María	Le		R. de Garcirrey	Paz Cristóbal de	Ledesma	7804	422	7659							145
087		Frugas	Ja		Baños	Conde de Canillas	Valladolid	5200	580	5080							120
175		Francos	Ja	Villa	Peña del Rey	Conde de Francos	Salamanca	2634	82	2634							
132	45,2	Fregeneda ,La	C.R.	Villa	VeCR	Alonso Mayor Francisco	Fregeneda ,La	3031	82	2094	173	628					309
304		Fresneda	C.R.	Despoblado Debe	Yeñes	Conde de Guajal	Madrid	2950	702	2950							
133	8,2	Fresnedoso	Be		Valverdeña	Duque de Béjar	Madrid	1442	26	152				1290			

NUMERO	Lat	ENTIDAD	Parish	Capang	SEDO	LABORADO	RESIDENCIA	Tot	FIR P	FIR VALOR	GR P	GR VALOR	ALCANTARAS	DEZOS	DEZOS	VANOS	PUEBLA
174		Fresnillo	Alba	Despoblado	Río Almar	Marquesa de Almarza	Salamanca	1060	101	1060							
119		Fresno de Otraces	C.R	Despoblado	Robledo	Arias Joaquín	Ciudad Rodrigo	2643	138	2576							67
134	13,3	Fresno-Albánciga	Alba		Alledor el Río	Catedral Sa	Salamanca	6315	444	6315							
101		Fuencalabrada	C.R	Despoblado	Camaces	Marqués de Cerralbo	Salamanca	24330	2020	23930							400
119		Fuencalabrada de Otraces	C.R	Despoblado Debe	Robledo	Arias Joaquín	Ciudad Rodrigo	2932	115	2932							
135	77	Fuente de San Esteban ,La	C.R		Yeltes	Marqués de Castelfosa		16205	1222	16140							65
136	101,6	Fuentequinaldo*	C.R	Villa	Robledo	Sánchez Rodríguez José	Fuentequinaldo	8597	103	2049	1583	6440					108
137	50,2	Fuenteleante	C.R	Despoblado Debe	Camaces	Marqués de Cerralbo	Salamanca	6660	1224	6581							79
279		Fuentezorro de Abajo	C.R	Despoblado	Yeltes	Marqués de Castelfosa		7236	1556	7207							29
279		Fuentezorro de Arriba	C.R		Yeltes	Cvto dom.S Esteban	Salamanca	2766	801	2766							
138	27,2	Fuentezorro de Salvacierr	Salva		Arriba	Fábrica iglesia Fuenterr Salv	Fuentezorro de Salvacierr	3904	117	3546				358			
139	14,5	Fuentes de Béjar	Be		Campo	Duque de Béjar	Madrid	4215					3460	755			
065		Fuentes de Masueco	Le		R. de Mieza	Cortés de Ortega Jaime	Madrid	11490	1058	11191							299
140	57,2	Fuentes de Oloro	C.R		Argañán	Gustro Tomás de	Ciudad Rodrigo	3460	323	3114					346		
283		Fuentes de Sando	Le	Despoblado	R. de Garcirrey	Cvto agustinos calzados	Salamanca	27121	849	7048	2577	19460		289			150
141	27,7	Gajates	Alba		Río Almar	Cvto mercedarios calzados	Salamanca	8936	725	8836							100
142	44,1	Galindo y Penabuy	Sa		Baños	Hospital General Sa	Salamanca	4470	182	4227							63
029		Galindo-Béjar	Alba	Dehesa	Cantavérque	Cvto Sta Isabel	Salamanca	2345	800	2345							
143	31,6	Galindoate	Alba		Cantavérque	Cvto religiosas carmelitas	Alba	4884	235	4864							20
144	22,8	Galisancho	Alba		Cantavérque	Oviedo Alonso	Alba	3478	7	28							3450
145	47,1	Gallegos de Argañán	C.R		Argañán	Catedral CR Mesa capitular	Ciudad Rodrigo	7278	238	7278							
169		Gallegos de Crespos	Alba		Cantavérque	Duquesa de Alba	Madrid	17924	2957	15596			1650		297		381
289		Gallegos de Hueba	Sa	Despoblado	Baños	Marqués de Gallegos	Árvalo	22295	1379	21397							705
146	30,8	Gallegos de Solmirón*	Salva	Villa	Arnalbal	Concejo Gallegos Solmirón	Gallegos de Solmirón	42238	2119	40188							50
141		Galleguillos	Alba		Río Almar	Alaiza Gaspar de	Valladolid	9686	565	9656							30
344		Galleguillos	Sa		Baños	Marqués de Coquilla	Valencia	1542	350	1542							
145		Gallimano	C.R	Despoblado Debe	Argañán	Gustro Tomás de	Ciudad Rodrigo	7596	424	7249							347
050		Gallinero de Hueba	Sa		Baños	Duque de Montellano	Madrid	4406	259	4344							62
106		Gansinos	Le		R. de Campo	Alvarez Maldonado Juan Ag	Salamanca	3237	383	3103							134
347		Gansinos	Sa	Villa Desp?	Armaña	Catedral Sa	Salamanca	27243	746	22219				4924			100
147	12,5	Garcibuey	Minoda		La Sierra	Martín Francisco	Garcibuey	1679	27	929	115	644					106
211		Garcigalindo	Sa		Peña del Rey	Duquesa de Alba	Madrid	6968	860	6968							
271		Garcignande	Sa		Baños	Cvto Sta Isabel	Salamanca	832	56	757							75
007		Garcignande	Alba	Dehesa	Cantavérque	Espionza Criadoral	Zamora	14975	2150	14825							150
148	47,6	Garcisemódez	Alba		Río Almar	Cvto religiosas carmelitas	Alba	7439	411	7439							
041		Garcirigo	Sa	Despoblado	Peña del Rey	Conde de Perálada	Madrid	5819	689	5819							
149	84,2	Garcirrey	Le		R. de Garcirrey	Peñalosa Diego	Sta Mª de Nieva	18652	1192	18183							449
015		Gardón El	C.R	Despoblado Debe	Argañán	Catedral CR	Ciudad Rodrigo	13996	935	12680				934			382
240		Gargabete de Abajo	Sa	Despoblado	Peña del Rey	Catedral Sa	Salamanca	9691	401	9604							87
240		Gargabete de Arriba	Sa	Despoblado	Peña del Rey	Conde de Grijal	Madrid	2464	264	2464							
189		Garniel	Sa		Peña del Rey	Marqués de Coquilla	Valencia	2917	326	2917							
002		Gatos	C.R	Despoblado	Agadoles	Guijón Diego Luis	Almodóvar	1596	183	1574							22

NUMERO	Lat	POBLADO	Ins	Categoría	SEÑO	HEREDADO	RESIDENCIA	Tal	EN P	FEBRERO	GAN P	GAN VALOR	ALCIBALAS	DEZOS	DEZOS	YEROS	PASTURA
279		Gevilán	C.R.	Despoblado	Yeltes	Catedral CR	Ciudad Rodrigo	7400	1100	7400							120
107		Gazpos	C.R.	Despoblado Debe	Yeltes	Cvto de la Caridad	Ciudad Rodrigo	8403	266	7739				544			269
186		Gejo de Don Diego	Le		R. de Garcirrey	Maldonado Isabel	Salamanca	11406	844	9343	590	1475				319	0
040		Gejo de Doña Mencía	Sa	Despoblado	Baños	Conde de Grijal	Madrid	4150	845	4150						61	0
370		Gejo de los Reyes	Le		R. de Campo	Hospital S José	Ledesma	2594	174	2533							434
150	43,3	Gejuelo del Berro	Le		R. del Campo	Torre Francisco de la	Burgos	11902	1027	11468							173
262		Gejuelo del Monte	Le	Anejo de Mascera	R. de Villanino	Catedral Sa	Salamanca	7609	731	7436							137
377		Gema	Le		R. de Mieza	Crespo Henríquez Alonso	Salamanca	12342	912	12205							0
011		Genetosa ,La	C.R.	Despoblado Debe	Robledo	Encomienda la Magdalena		4150	1000	3900				250			0
107		Giera (y Ventosa)	C.R.		Yeltes	Catedral CR	Ciudad Rodrigo	2008	94	1776				232			0
107		Giera ,La	C.R.	Despoblado Debe	Yeltes	Catedral CR	Ciudad Rodrigo	2008	94	1776				232			0
151	11,8	Golpejas	Le		R. de Garcirrey	Alvarez Maldonado Juan Ag	Salamanca	5884	305	5884							0
152	20,7	Gomecello	Sa		Armañá	Curato Gomecello	Gomecello	2833	47	911				1852		70	0
249		Gomecigo*	Le		R. de Cipérez	Alvarez Maldonado Juan Agustín	Salamanca	13957	1625	15997							560
235		Gómez Velasco	Alba	Despoblado	Canzañaveque	Duquesa de Alba	Madrid	28016	3200	27621				95			300
229		Gonadilla	Sa		Armañá	Conde de Perálada	Madrid	651	74	651							167
106		Grandes	Le		R. de Campo	Marqués de Castelfloja		4286	479	4119							167
267		Groña ,La	C.R.	Despoblado Debe	Camaces	Cvto Sta Clara CR	Ciudad-Rodrigo	2544	432	2544							0
148		Groña ,La	Alba	Alquería	Río Almar	Monasterio Jerónimos	Alba	5333	132	4844				443			46
124		Groña de Montesa ,La	Sa		Peña del Rey	Monasterio Bernardos	La Espina	6128	478	6115							13
262		Gro ,El	Le	Lugar	R. de Campo	Marqués de Castelfloja		3985	458	3807							178
306		Guadapero	C.R.		Agudones	Martín Agustina	Guadapero	1554	28	1083	116	471					0
154	31,5	Guadamim	Le		R. de Mieza	Iglesia parroq Guadamim	Guadamim	6883	334	6813						70	0
116		Guadino ,El	Le	Despoblado	R. de Garcirrey	Paz Isabel de	Ledesma	3306	448	3210							96
291		Guerbáñez	Sa	Despoblado	Peña del Rey	Marquesa de Almarza	Salamanca	4111	699	4065							46
136		Guijo ,El	C.R.	Despoblado	Robledo	Nieto Francisco	Salamanca	813	142	779							34
155	13,5	Guijo de Avila*	Av		Villa	Pedro Pérez	Guijo Avila	4210	223	4210						16	0
156	63,2	Guijuelo	Salva		Arriba	Duquesa de Alba	Madrid	2602					2191	273	138		210
370		Gusman	Le	Despoblado	R. de Campo	Conde de Villagonzalo	Valencia	7030	637	6820							210
143		Gutiérrez de Velasco	Alba	Dehesa	Canzañaveque	Cvto agustinus la Paz(can.re)	Salamanca	6752	1001	6752							0
157	23,4	Herguijuela de Ciudad Roñr	C.R.		Agudones	Esteban Marto	Herguijuela de C R	3900	135	1906	615	1923				71	0
158	31,5	Herguijuela de la Sierra*	Mir	Villa	VeS	Martín Rodrigo Francisco	Herguijuela de la Sierra	1347	12	741	67	507				99	0
159	25,7	Herguijuela del Campo	Sa		Peña del Rey	Marquesa de Almarza	Salamanca	7501	625	7139							362
203		Hernanscobo	Sa		Peña del Rey	Capellanía Iglesia S Miguel	Valladolid	3307	513	3293							14
223		Hernandinos	C.R.		Camaces	Marqués de Cerralbo	Salamanca	13548	1506	13548							0
211		Herreros	Sa	Término Redondo	Peña del Rey	Conde de Casuola	Salamanca	2433	325	2433							0
237		Herreros de Salvatierra	Salva		Abejo	Conde de Perálada	Madrid	1920	575	1920							24
029		Herruzuelo	Alba		Canzañaveque	Cvto religioso S Benito	Alba	8100	470	8076							0
086		Hincapié	C.R.	Dehesa	Argañán	Curato Tomás de	Ciudad Rodrigo	3450	234	3184							266
160	93	Hinojosa de Duero	C.R.	Villa	VcCR	Concejo Hinojosa	Hinojosa de Duero	12515	4977	9934	3	38					2543
041		Hondura	Sa		Peña del Rey	Lezo Blas de	Salamanca	22156	1154	21670							486
161	30	Horcajo de Montemayor	Mont		Hojeda	Sánchez Manuel	Horcajo de Montemayor	1088	56	896	15	158					34

NÚMERO	Sal	ENTIDAD	Provi	Campi	SEXO	HAZENDADO	RESIDENCIA	Tot	HAB P	HAB VALOR	CAN P	CAN VALOR	ALCABALAS	DECIMOS	DESNRO	VALORES	PASTIZAL
162	53,4	Horcajo Medianero	Alba			Cantaverque	Concejo Horcajo Medianero	6249	1107	3549							2900
037		Hortueta	C.R	Despoblado	Agadones	Agadones	Cáceres y Centeno Miguel	4300	3000	4300	0						
152		Hortelanos	Sa			Armuña	Cvto dom.Ntra S' de Francia	4265	146	4245						20	
163	8,7	Hoyo ,La	Be			Valvieda	Duque de Béjar	1173	20	48			1125				
092		Hoyo ,El	Sa	Despoblado	Valdevilloria	Valdevilloria	Encomienda S Juan Barbalos	1277	49	1277							
106		Huelmos	Le	Término Redondo	R. de Cipérez	R. de Cipérez	Alvarez Maldonado Juan Ag	9673	1025	9308							365
338		Huelmos de Cañedo	Sa			Armuña	Conde de Grijal	15323	802	15258						65	
088		Huelmos y Casasolilla	Sa	Término Redondo	Baños	Baños	Pineda Juan de	10776	2052	9576						1200	
164	14,2	Huerta	Sa			Valdevilloria	Condesa de Monterrey	55492	1499	46396						9096	
356		Hurtada	C.R	Despoblado	Argañán	Argañán	Arias Joaquín	8102	392	7069				662			371
170		Hurtadas	Le	Despoblado	R. de Campo	R. de Campo	Iglesia Sta M' Ledesma	2642	67	757						1855	30
211		Itigo	Sa			Peña del Rey	Nieto Francisco	15770	1105	14740						754	276
283		Iruelo del Camino	Le	Despoblado	R. de Garcirrey	R. de Garcirrey	Condesa de Alba de Yeltes	7959	1054	7789							170
165	12,9	Iruelos	Le			R. de Villanro	Beneficio curado Iruelos	1852	39	614				1228		10	
107		Iruelo	C.R	Despoblado	Yeltes	Yeltes	Encomienda S Juan	4957	64	4779				114			64
257		Irueno	Le	Despoblado	R. de Cipérez	R. de Cipérez	Cvto agustinas	3085	408	3085							
166	27,5	Iruero de Azaba	C.R	Despoblado Dehe	Argañán	Argañán	Marquesa de Castelar	3866	229	3866							
285		Iruero de Camaces	C.R	Despoblado	Camaces	Camaces	Cvto de la Caridad	7616	1202	7573							43
113		Iruero de Huebra	Le	Término Redondo	R. de Cipérez	R. de Cipérez	Marquesa de Castelar	15441	1939	15150							291
323		Izcala	Sa	Término Redondo	Armuña	Armuña	Cvto religiosas Sta Ursula	9159	2600	8983				136		40	
335		Izalina ,La*	Le	Despoblado/VeS	R. de Garcirrey	R. de Garcirrey	Encomienda S Juan	5217	1973	4851	26	143				223	
371		Jaque de Río Frío	C.R	Despoblado	Robledo	Robledo	Enríquez Antonio	231	949	231							
378		Jarilla ,La	C.R	Despoblado	Agadones	Agadones	Marqués de Espeja	548	50	540							8
148		Jemigómez	Alba	Despoblado	Río Almar	Río Almar	Monasterio Jerónimos	8196	428	7930							266
114		Juarros	Alba	Despoblado Dehe	Cantaverque	Cantaverque	Marquesa de Almarza	22450	3071	22190							260
167	21,7	Juzbado*	Le	Villa	R. de Garcirrey	R. de Garcirrey	Sandoval José de	6049	103	5342	55	303				404	
008		Lagartera ,La	Alba	Alquería	Allende el Río	Allende el Río	Iglesia Sta M' Otero Alba	2692	190	2692							
168	42,5	Lagunilla	Mont			Del Río	Concejo Lagunilla	1736	1040	1696						40	
169	49,6	Larrodrijo	Alba			Cantaverque	Espionosa Cristóbal	9768	701	9723						45	
189		Lázaro ,Los	Sa	Despoblado	Peña del Rey	Peña del Rey	Arias Antonio	436	90	426							10
170	141,2	Ledesma	Le	Villa	R. del Campo	R. del Campo	Duque de Albuquerque	21857	2	63			15150		6600	44	
272		Ledín	C.R	Dehesa	Camaces	Camaces	Catedrál CR	7647	467	7223							424
171	16,9	Ledrada	Be			Campo	Duque de Béjar	3159	40	120			1911	1128			
172	27,9	Linares de Riofrío	Sa			Peña del Rey	Marcos Blanco Juan	4757	18	1592	22	135				3030	
187		Linejo	Sa	Despoblado	Baños	Baños	Conde de Villagonzalo	8339	1101	8339							
346		Llen	Sa	Alquería	Peña del Rey	Peña del Rey	Marquesa de Almarza	6427	998	6344							83
173	69,9	Lumbrales	C.R	Villa	VeCR	VeCR	Concejo Lumbrales	12420	1969	10510							1910
148		Lusda ,La	Alba			Río Almar	Espionosa Cristóbal	6695	253	6655						40	
107		Macarro	C.R			Agadones	Cvto de la Caridad	3705	310	3428				277			
175	18,7	Machacón	Sa			Peña del Rey	Concejo Machacón	9741	662	9741							
174	32,9	Macotera	Alba			Río Almar	Duquesa de Alba	16241	0				12753	3486			
176	1,6	Madroñal	Mimoda			Lo Llano	Lada Juan	245	3	81	11	132				32	

NUMERO	lat	ENTIDAD	habit	capaci	SEÑAL	HACENDADO	RESIDENCIA	Tot	FOR P	FOR VALOR	CAN P	CAN VALOR	ALICUOTE	DECIMO	DECIMO	VALOR	PASTORAL
177	46,3	Mañilo ,El	C R		Yeses	Concejo Mañilo	Mañilo ,El	4345	3382	3737					163	425	
272		Majuelos	C R	Despoblado Debe	Canaces	Obera pía Aguila (S For CR)	Ciudad-Rodrigo	2291	131	2131							160
376		Majuejos	Le		R. de Cipérez	Fábrica Iglesia Sta Mª Leles	Ledesma	22684	1893	21570						178	936
211		Malparvida	Sa	Término Redondo	Peña del Rey	Mercado Cueto Antonio Joaqu	Madrid	1361	225	1361							
178	10,3	Malparvida*	Alba	VeS	Río Almar	Concejo Malparvida	Malparvida	6524	2246	5830							680
096		Malperal	C R	Despoblado debe	Canaces	Catedral CR	Ciudad Rodrigo	12722	1200	11520				825	14		377
179	23,5	Mancera de Abajo*	Alba	Villa	Río Almar	Catedral Avila	Avila	15076	672	13573				1503			
262		Mancera	Le		R. de Villarino	Marquesa de Castelar	Madrid	9374	1006	9255							119
107		Manco ,El	C R	Despoblado	Agadones	Economienda S Juan	S Martín Trevejo	1139	189	1094							45
086		Manzanillo	C R		Argañán	Catedral CR	Ciudad Rodrigo	16647	866	16250							397
086		Manzano ,El	C R		Argañán	Conde de Amayuelas	Madrid	1890	720	1076							814
180	36,7	Manzano ,El	Le		R. de Villarino	Solís y Góez Manuel de	Salamanca	16527	1492	15997						530	
145		Marihuá	C R	Término redonde	Argañán	Marqués de Espeja	Ciudad Rodrigo	3311	210	3218							93
081	47,4	Marrigo	C R		Agadones	Mata Benito (Presb')	Zamora	7471	476	7453	0					18	
008		Marrubaler	Alba		Allende el Río	Iglesia parroqª Esteban Alba	Alba	1629	88	1629							
074		Masibermendo	C R	Dehesa	Argañán	Marqués de Castelar		20730	1600	20430							300
356		Masillán	C R		Argañán	Hernández Serrano Fco	Martellán	2973	96	1906	315	987				80	
182		Masillán	Alba	Despoblado	Allende el Río	Serra Alejandro (Presb')	Ledesma	4105	298	3999						42	64
183	63,2	Martin de Yeses	C R		Yeses	Aguila Fco Javier del	Valladolid	19359	1265	18562						797	
143		Martin Pérez	Alba	Dehesa	Canaverque	Conde de Sanzobárez	Madrid	10353	2150	10353							
118		Martin Vicente	Alba		Canaverque	Iglesia Sta Mª de Serra Alba	Alba	3601	434	3601							
182	24	Martinamor	Alba		Allende el Río	Hospital General Sa	Salamanca	5795	387	5690						105	
184	19,8	Masueco	Le		R. de Miera	Colegio Seminario Masueco	Masueco	19593	944	18083	6	140				1370	
185	32,8	Mata de Arzuña ,La	Sa		Arzuña	Hospital General Sa	Salamanca	6584	146	6485						99	
186	38,6	Mata de Ledesma ,La	Le		R. de Garciny	Nieto Francisco	Zamora	4570	214	4570							
107		Mata Hijos	C R	Despoblado Debe	Canaces	Cvto dom.Sra.Domingo CR	Ciudad Rodrigo	3002	281	2972						30	
182		Maternalá	Alba	Término Redondo	Allende el Río	Duquesa de Alba	Madrid	10851	1100	10750				28		10	63
148		Maternalá de Anqui	Alba	Término Redondo	Río Almar	Delgado Nicolás/Vélez J'	Flores de Avila	3351	179	3296						55	
021		Maternalá	Alba	Término Redondo	Canaverque	Capellania Iglesia Alba	Alba	11807	479	11708							99
047		Mataseca	Sa	Término Redondo	Peña del Rey	Malo Ortiz Joaquín	Salamanca	6318	806	6242							76
047		Matilla	Sa	Despoblado	Peña del Rey	Maldonado José	Salamanca	2194	514	2159						35	
187	69,3	Matilla de los Caños del R	Sa	Villa	Baños	Duquesa de Uceda	Madrid	87466	5754	86371						1095	
188	7	Mays ,La	Alba		Allende el Río	Villaperellón Francisco	Piedrahíta	5955	186	5933						20	0
209		Maza de Alba	Sa		Peña del Rey	Conde de Ablitas	Madrid	8138	2099	8138							
353		Maza de San Pedro	Sa	Término Redondo	Baños	Conde de Ablitas	Madrid	5000	2300	5000							
370		Mazón	Le		R. de Campo	Cvto religioso Sta Ursula	Salamanca	3574	345	3486							88
351		Mazores Viejo	Sa	Despoblado	Valdevilviera	Conde de Villagonalo	Valencia	15877	825	15877							
107		Medias Fuentes ,Las	C R	Despoblado debe	Yeses	Capilla de los Guillenes	Ciudad Rodrigo	2086	165	1980				106			
039		Medinilla	C R	Despoblado Debe	Canaces	Miranda y Aguila Melchor de	Ciudad Rodrigo	5636	608	5534							102
087		Megrillán	Sa		Baños	Conde de Amayuelas	Madrid	6253	488	6103							150
054		Melimbraes	C R	Despoblado	Robledo	Conde de Amayuelas	Madrid	3432	234	3332							100
189	46,5	Membribe	Sa		Peña del Rey	Capilla Real S Marcos	Salamanca	3616	597	3556						60	

NUMERO	Sal	ENTIDAD	Anto	Cargos	SEXO	HAZENDADO	RESIDENCIA	Taf	FEM N°	FANVILLER	GAN N°	GANVALLER	ALCABALAS	DREZMS	DREZRO	YAROS	PASTORAL
274		Mercadillo	Sa	Villa	Baños	Catedral Sa	Salamanca	8266	623	7378						150	125
124		Mezcal	Sa			Ciudad Salamanca	Salamanca	5712	109	5712							
359		Mezquita	C.R.	Despoblado debe	Argañán	Marquesa de Castelar	Madrid	18672	922	18601							71
190	34,6	Mieza	Le			R. de Mieza Cvto S Salvador (Benitas)	Ledesma	3042	224	3022						20	
203		Miguel Muñoz	Sa			Peña del Rey	Salamanca	9678	1142	9595							83
191	22,7	Milano	Le			R. de Mieza	Madrid	11596	1457	10839						394	363
005		Mimbre La	C.R.	Despoblado	Argañán	Catedral CR	Ciudad Rodrigo	3571	311	3190				199			182
192	24,1	Miranda de Azán	Sa			Peña del Rey	Salamanca	7762	237	6568				1090		104	
142		Miranda de Pericalvo	Sa			Baños	Conde de Arayauelas	Madrid	23285	1395	22967						318
193	21,1	Miranda del Castañar	Miranda	Villa	La Sierra	Conde de Miranda	Madrid	6431					5000	1118	313		
194	9,1	Mogarrza	Miranda	Villa	La Sierra	Lorenzo Martín de Sebastián	Mogarrza	2111	7	372	201	1604				135	
006		Mobeda La	C.R.	Despoblado	Argañán	Catedral CR	Ciudad Rodrigo	5568	472	5568							
195	6,8	Molinillo	Miranda			Lo Llano	Hernández Manuel	2085	36	744	223	1312					
081		Mollaredo*	Sa	Villa despoblada	Valdeviloria	Concejo Cantalapiedra	Cantalapiedra	15460	1140	12160						3300	0
200		Monasterio	Salva	Despoblado		Duquesa de Alba	Madrid	2417	179	2332			58	19	8		
320		Monfiorido	Sa			Baños	Cvto agustinas la Paz(can.re)	Salamanca	5175	416	5051						124
196	4,4	Monforte de la Sierra	Miranda	Villa	La Sierra	Camaces Jacinto	Monforte de la Sierra	1439	4	313	20	117				1009	
197	19,1	Monleón	Sa	Villa	Peña del Rey	Concejo Monleón	Monleón	3063	423	793							2156
198	32,8	Monleras	Le			R. de Villariano	Delgado José	1950	110	1187	89	588					175
199	48,1	Monsagro*	C.R.	Villa	Agadones	Redondo Ana	Monsagro	545	16	361	19	164					20
200	29,1	Montejo	Salva			Abajo	Hernanz Juan	6191	155	3149	364	1686					1356
209		Montellano	Sa	Término Redondo	Peña del Rey	Duque de Montellano	Madrid	1510	480	1510							
201	15,3	Montemayor del Río	Mont	Villa	Río	Marqués de Castro Monte	Madrid	36997	2	107			18496	11716	6678		
202	11	Monterrubio de Armuña	Sa			Armuña	Agudo Fco Javier	4921	105	4921							
203	35,3	Monterrubio de la Sierra	Sa			Peña del Rey	Marqués de Coquilla	7759	448	7640						119	
346		Mora de la Sierra	Sa			Peña del Rey	Rascón Julián	826	55	826							
096		Monal El	C.R.			Camaces	Catedral CR	14936	1322	13611				1325			
149		Monal de Castro	Le			R. de Garcimay	Catedral Sa	23775	2171	23180							595
170		Monal de la Torrita La	Le	Despoblado	R. de Garcimay	Catedral Sa	Salamanca	1895	170	1852							43
041		Monleja de Huebra	Sa			Peña del Rey	Cvto dom.S Esteban	15304	1124	14614							690
087		Monles	Sa			Baños	Rodríguez del Mazano Pedro	2033	149	1687						300	46
106		Monslira	Le	Término Redondo	R. de Cipérez	Catedral Sa	Salamanca	5094	565	5069							25
204	51,9	Monsverdes	C.R.	Villa	Yeites	Castro Valentin	Monsverdes	3311	67	2752	28	239				320	
030		Moreras	Le	Alquería	R. de Garcimay	Encomienda S Juan	Zamayón	4014	284	3582				347			85
205	22,9	Morille	Sa			Peña del Rey	Maldonado José	16718	819	16403						315	
206	8,4	Mortigo	Sa	Villa	Valdeviloria	Condesa de Monterrey	Madrid	46395	989	46395							
207	12,1	Moriscos	Sa			Valdeviloria	Memoria Colegio Huérfanos	2376	55	2296							80
208	27,7	Moronta	Le			R. de Cipérez	Maldonado Ormazá José V.	38622	2353	35660							2962
351		Morquera	Sa	Despoblado	Valdeviloria	Marquesa de Almarza	Salamanca	6358	376	6358							
370		Moscosa	Le			R. de Campo	Monasterio Bernardos	10408	893	10098							310
209	44,9	Mozárbez	Sa			Peña del Rey	Monasterio Bernardos	23405	1249	22293				616			496
052		Mozarbitos	Sa			Baños	Conde de Ablitas	6014	510	5972							42

MUNDO	Sal	URBIDAD	Presb	Caspi	SEDO	HACENDADO	RESIDENCIA	Tal	REN P	REN VALOR	GAN P	GAN VALOR	ALCALALÁ	DEBES	DEBES P	VALDES	PASTORAL
370		Monzid	Le		R. de Campo	Cvto religiosas carmelitas	Salamanca	3619	302	3527							92
185		Monzid de Sanchitigo	Sa		Armuña	Cvto dom.de las Dueñas	Salamanca	6488	231	6488							
202		Monzid del Camino	Sa	Despoblado	Armuña	Conde de Villagonzalo	Valencia	31000	834	31000							
170		Muchachos	Le	Despoblado	R. de Garcirrey	Rascón Julián	Salamanca	6215	672	5933							280
150		Muñidos	Le		R. de Campo	Marquesa de Castelar	Madrid	5983	577	5693							290
040		Muñovela	Sa		Baños	Coleg Sta Cruz Cañizares	Salamanca	3051	225	2980							71
135		Muñoz	Sa		Baños	Rodríguez de Tapia Josefá	Muñoz	7285	226	6673							75
338		Nabarras de Valdunciel	Sa	Despoblado	Armuña	Cvto religiosas JHS	Salamanca	31447	1247	31257				140		50	
240		Nabarras del Río	Sa	Alquería	Peña del Rey	Duque de Montellano	Madrid	19220	860	19220							
290		Narra, La	Le		R. de Garcirrey	Marqués de la Lienda	Salamanca	5341	117	2409						2932	
029		Narrillos	Alba	Despoblado	Cantaberque	Espinosa Cristóbal	Zamora	6089	1141	5412							677
211	74,1	Narros de Matalayegua	Sa		Baños	Villema Bernardo	Salamanca	6724	372	6694					30		
267		Nava, La	C R	Despoblado Debe	Yeites	Cvto de la Caridad	Ciudad Rodrigo	13346	1504	12341				686		180	139
213	11,7	Nava de Béjar	Be		Campo	Duque de Béjar	Madrid	2483	37	53			1829	601			
214	16,5	Nava de Francia	Miranda		La Sierra	Santos Jerónimo	Nava de Francia	2642	28	1871	88	683				88	
215	44,6	Nava de Sorribal	Alba		Río Almar	Marqués de Orobolo	Olmedo	12897	573	12897							
107		Nava del Buen Padre, La	C R	Despoblado	Agadones	Catedral CR	Ciudad Rodrigo	40	340	40							
212	8,5	Navacarnos	Be		Valvaneda	Duque de Béjar	Madrid	4120	3	36			3392	692			
189		Navigallega	Sa		Peña del Rey	Baños Antonio (Presb)	Salamanca	871	64	821							50
216	17,2	Navales	Alba		Cantaberque	Cvto Sta Isabel	Alba	8354	356	8314							40
217	11,1	Navarmonal de Béjar	Be		Campo	Duque de Béjar	Madrid	1075					601	424		50	
219	13,1	Navarredonda de la Rincon.	Sa		Baños	Pérez María	Navarredonda de la Rincon.	336	14	260	8	48				28	
131		Navarredonda de Salvatier.	Salva		Abajo	Fábrica iglesia Navarred Sal	Navarredonda de Salvatier.	815	33	722				63		30	
079		Navas de Qarjigal	Sa		Baños	Godínez de Paz Francisco	Madrid	16242	768	16048							194
221	60	Navasfrías*	CR		Robledo	Pérez Manuel		2696									
222	11,8	Negrilla de Palencia	Sa		Armuña	Carballo Francisco	Negrilla de Palencia	2645	23	1104	64	1421				120	
353		Negrillos	Sa	Término Redondo	Baños	Conde de Ablitas	Madrid	8220	730	8180							40
170		Noguer	Le		R. de Campo	Niero Francisco	Zamora	3736	339	3584							130
187		Ochaedo	Sa	Despoblado	Baños	Catedral Sa	Salamanca	3943	380	3675				268			
088		Olleros	Sa	Despoblado	Baños	Catedral Sa Obispo	Salamanca	4802	2001	4802							
344		Olmedilla	Sa		Peña del Rey	Duquesa de Ureña	Madrid	8981	858	8359							422
223	90,5	Olmedo de Camaces	C R		Camaces	Iglesia parroq Olmedo	Olmedo de Camaces	3388	126	2730				636		22	
167		Olmitos	Le		R. de Garcirrey	Duque de Montellano	Madrid	9171	1075	9020							151
119		Olmo, El	C R	Despoblado	Robledo	Carrillo Andrés	Ciudad Rodrigo	10841	481	10572							269
224	30,6	Orbada, La	Sa		Armuña	Catedral Sa	Salamanca	64576	2522	61205				2682		689	
224		Orbadilla, La	Sa		Armuña	Catedral Sa	Salamanca	20005	533	18110				1895			
032		Ortejados	Sa	Término Redondo	Peña del Rey	Rascón Julián	Salamanca	1375	260	1375							
070		Otero de María Asensio	Sa	Término Redondo	Peña del Rey	Rodrigo de Valderrábano A	Castromonte	17170	2120	17170							
023		Otero Vacadores	Sa	Despoblado	Baños	Marques de la Lienda	Salamanca	9082	1000	8882							200
273		Otero de Don Andrés	Sa		Baños	Catedral Sa	Salamanca	4055	255	3745				297			53
314		Padriero	Sa	Despoblado	Baños	Capellanía Iglesia S Martín	Salamanca	1875	303	1875							
162		Padrieros	Alba		Cantaberque	Vicconde de Huertas	Madrid	2687	782	2687							
225	9,6	Pajares de la Laguna	Sa		Armuña	Conde de Gajal	Madrid	16363	714	16323							40

NUMERO	Kal	ENTIDAD	París	Campo	SEXO	RACONADO	RESIDENCIA	Tel	FAN N°	FAN VALOR	GAN N°	GAN VALOR	ALCABALAS	DECIMOS	ORSO	TAMOS	PASTORÍA
187		Pajuelas	Sa	Despoblado	Baños	Monasterio Jerónimos	Salamanca	2220	460	2200							20
030		Palacios*	Le		R. de Garcirrey	Calvo Fco (Presb°)	Villanueva Sere	1385	64	1385							
129		Palacio de los Ovalles	Sa		Baños	Marquesa de Castelar	Madrid	8516	261	8516							
087		Palacio López Rodríguez	Sa	Despoblado	Baños	Marqués de Coquilla	Valencia	5555	228	5555							
087		Palacio Villalones	Sa	Despoblado	Baños	Paz Luis de	Salamanca	9582	689	9507							75
086		Palacios	C R		Argañán	Catedral CR	Ciudad Rodrigo	4499	244	4499							
365		Palacios de los Dieces-C671	Le	Despoblado	R. de Garcirrey	Villena Bernardo	Salamanca	5077	314	2922						2050	105
156		Palacios de Salvatierra	Salva		Abajo	Rodríguez Pedro	Palacios de Salvatierra	2257	57	637	260	523				1097	
226	27,7	Palacios del Arobispo*	Le	Villa	R. de Garcirrey	Concejo Palacios Obispo	Palacios del Arobispo	2481	955	2151						10	320
228	36,5	Palaciosrubios	Sa		Valdeavilloria	Marqués de la Liseda	Salamanca	31854	897	31821						33	
229	16,4	Palencia de Negrilla	Sa		Armuña	Conde de Peralada	Madrid	5385	231	5385							
107		Palomarejo	C R	Despoblado TR	Yeites	Cvto de la Caridad	Ciudad Rodrigo	1071	62	967				104			
008		Palomares	Alba		Allende el Río	Iglesia S Salvador Alba	Alba	2276	55	1233				1028		15	
362		Paraderos	Sa	Despoblado	Armuña	Marquesa de la Vega	Valladolid	3837	148	3837							
230	17,8	Parada de Arriba	Sa		Baños	Cvto dom.S Estreban	Salamanca	2437	95	2390							47
231	31,6	Parada de Rubiales	Sa		Armuña	Marquesa de Almaraz	Salamanca	58345	1627	58195						150	
096		Paradinas de Abajo	C R	Despoblado debe	Carnaces	Catedral CR	Ciudad Rodrigo	6300	3000	6300							
232	35,6	Paradinas*	Av	Villa	Toen	Rodríguez del Manzano Pedro		10433	617	10433							
148		Pardo,El	Alba		Río Almar	Sernanigo Pedro de	Madrid	3888	161	3888							
054		Pascualina	C R	Término redondo	Argañán	Obras pía Aguila (S Fco CR)	Ciudad-Rodrigo	1302	106	1170							132
233	12,7	Pastores	C R	Lugar	Robledo	Catedral CR	Ciudad Rodrigo	1766	110	1766							
234	61,9	Payo,El	C R	Villa	Robledo	Marqués de Espeja	Ciudad Rodrigo	9324	2919	9324							
126		Pedernal	Le	Despoblado	R. de Campo	Catedral CR Patronato Real	Ciudad Rodrigo	4743	459	4571							172
358		Pedraza	Sa	Despoblado	Valdeavilloria	Marqués de Coquilla	Valencia	38713	2281	38113							600
316		Pedraza	Sa	Despoblado	Baños	Odoño Enriquez José	Almansa	4211	466	4131							80
235	23,3	Pedraza de Alba	Alba		Cantalverque	Duquesa de Alba	Madrid	3429	119	2484			624	321			
097		Pedraza de Yeites	C R	Villa	Yeites	Marqués de Cardelosa		12729	478	12729							
363		Pedro Alvaro	Le		R. de Cipérez	Cvto Sta Clara	Salamanca	10627	572	10424						73	130
346		Pedro Lfán	Sa		Alquería	Peña del Rey	Salamanca	3648	504	3612							36
310		Pedro Martín	Alba	Término Redondo	Allende el Río	Coode de Santribítez	Madrid	9374	960	8950						220	204
088		Pedro Martín	Sa	Despoblado	Baños	Ruano Alonso	Salamanca	905	211	859							66
236	19,3	Pedrosillo de Alba	Alba		Río Almar	Valencia Baltasar de	Alba	4201	157	4201							
237	70,4	Pedrosillo de los Aires	Salva		Abajo	Fábrica iglesia Pedrosillo Air	Pedrosillo de los Aires	3332	278	3023				207		102	
238	8,6	Pedrosillo el Ralo	Sa		Armuña	Curato Pedrosillo el Ralo	Pedrosillo el Ralo	5820	49	2359				3311		170	
347		Pedrosillo Franco	Sa	Despoblado	Armuña	Odoñez Francisco	Málaga	4040	141	4040							
239	20,3	Pedroso de la Armuña, El	Sa		Valdeavilloria	Concejo Pedroso de la Arm	Pedroso de la Armuña, El	11996	691	9496							2500
240	23,1	Pelabravo	Sa		Peña del Rey	Concejo Pelabravo	Pelabravo	7182	496	7171						11	
085		Pelagarcía	Sa	Despoblado	Peña del Rey	Concejo Matías	Piedrahíta	4974	473	4877							97
241	14,6	Pelarrodríguez	Le		R. de Garcirrey	Marqués de la Liseda	Salamanca	983	101	983							
242	44,4	Pelayos	Alba		Cantalverque	Duque de Montellano	Madrid	4257	136	4257							
170		Pelilla	Le		R. de Campo	Marqués de Palacios	Madrid	10726	1208	10095				191			440
243	25,2	Peña ,La	Le		R. de Miera	Colegio Seminario Masueco	Masueco	871	784	859							12

NÚMERO	Ext.	DIVISIÓN	Parro	Categoría	SEÑO	ENCARGADO	RESIDENCIA	Tot.	Ext. P.	FANALIA	GR. P.	CAVALIA	ALCANTALAS	DEBES	DEBESO	TUBOS	POSTURA	
211			Peña de Cabrera	Sa		Peña del Rey	Martín Maíllo Fernando		3999	515	3828						94	77
061			Peña de Francia	Sa	Villa	Peña del Rey	Cvto dom. Ntra S' de Francia		994	1000	0	911	0	794			200	
244	6,3		Peñacaballera	Mont		Del Río	Martín Jerónimo		1237	23	1082	57	111				44	
329			Peñalvo	Le		R. de Campo	Avila Juan de		1621	234	1493							128
365			Peñamecer	Le	Despoblado	R. de Garcirrey	Paz Cristóbal de		3992	521	3681						180	131
245	62,2		Peñaparda	C.R.		Robledo	Gallo Francisco		4169	34	421	824	3678				70	
246	23		Peñanada*	Av	villa	Av	Francisco de la Peña		84290	38	3777	9006	77864				2649	
247	12,7		Peñanadilla	Alba		Río Almar	Cvto religiosas carmelitas		7594	340	7554				0		40	
379			Peñaserroció*	Le	Despoblado/Ves	R. de Garcirrey	Encomienda S Juan		10107	492	8889				882		95	241
198			Pepino	Le	Despobl. Acuña	R. de Campo	Godínez de Paz Francisco		3237	255	1931						1250	56
248	19,7		Peralejos de Abajo*	Le	Villa	R. de Capérez	Memoria iglesia Peralejos		4919	586	4729							190
249	32,7		Peralejos de Arriba	Le		R. de Capérez	Aguirre Gadea Alfonso		1985	176	1955						30	
211			Peralejos de Solís	Sa	Villa	Baños	Duque de Montellano		15514	1046	14718						684	112
322			Perales Los	Alba		Allende el Río	Conde de Villagonzalo		3707	2052	3707							
241			Peramato	Le		R. de Garcirrey	Catedral Sa		7971	503	7360					400		211
274			Perasnaya	Sa	Despoblado	Baños	Gonde de Miranda		4994	32	1021						3973	
250	48,8		Pereda	Le		R. de Villarino	Silguero y Tapia Pedro		3396	149	2220	338	1090				86	
040			Pericalvo	Sa		Baños	Cvto dom. S. Esteban		7330	580	7195							135
251	8,8		Peromingo	Be		Campo	Duque de Béjar		1842					1341				
107			Peronilla	C.R.	Despoblado	Yeltes	Catedral CR		3072	158	2950						122	
245			Peronín	C.R.	Despoblado	Robledo	Su majestad que D.G.		3850	1000	3850							
123			Picones	Le		R. de Miera	Maldonado Ormazá José V.		2588	584	1728						860	
252	14,6		Pinedas	Miranda		Lo Llano	Hernández Juan		1042	17	333	134	680				29	
032			Piñilla Ja	Sa		Peña del Rey	Universidad Salamanca		14498	398	14053					445		
253	20,2		Pino de Tormes ,El	Sa		Baños	Cvto agustinos calzados		3037	178	3017							20
254	19,8		Pitiegua	Sa		Armuña	Cvto dom. de las Dueñas		5963	221	5931							
267			Pito ,El	C.R.		Yeltes	Marqués de Castileja		3503	1381	3228						32	275
086			Pizarral	C.R.		Argalán	Cvto dom. Ntra S' de Francia		2994	511	2011							46
255	16,7		Pizarral	Salva		Abajo	García Anroaio		1494	66	975	217	466				53	
186			Porquerizas	Sa		Baños	Nieto Francisco		2967	235	2888							79
023			Porquerizas	Sa		Peña del Rey	Colegio Mayor S Bartolomé		16024	935	15604				120	0		300
107			Porrilla	C.R.	Despoblado Debe	Robledo	Arias Joaquín		3830	164	3794							36
307			Portera	C.R.	Despoblado	Agudones	Monasterio Benitos		8270	4100	8220							50
087			Portera (y Villacueva)	Sa	Despoblado	Baños	Marquesa de Castelar		61176	2642	61086							90
118			Portillo	Alba		Castalverque	Conde de Peñalba		5336	196	5336							
303			Posadillas	C.R.	Despoblado debe	Agudones	Marquesa de Castelar		3493	621	3493							
256	23,7		Poveda de las Cintas	Sa		Valde Villoria	Marquesa de Castelar		8359	456	8359							
257	59		Pozos de Hinojo	Le		R. de Capérez	Conde de Gnsjal		17006	1409	16641							365
186			Pozos de Mondar	Le		R. de Garcirrey	Alvarez Maldonado Juan Ag		4070	237	3989							81
258	26		Puebla de Azaba	C.R.		Argalán	Concejo Puebla Azaba		13649	1166	12574							075
259	9,3		Puebla de San Medel	Be		Campo	Sánchez María		870	25	537	36	290					43
260	37,3		Puebla de Yeltes	C.R.		Yeltes	Concejo Puebla Yeltes		10288	4618	9943							345

NUMERO	Lat	ENTIDAD	País	Categoría	SEXO	HABITADO	RESIDENC	Tot	TAN P	TANVUE	GAN P	GANVUE	ALCALAL	DEBES	DEBEN	VARES	PUESTO
062		Puebla-Estacionilla	Sa	Alquerria	Valdeavilloria	Marquesa de Castelar	Madrid	8423	398	8423							
261	34	Puente del Congosto*	Av	Villa	Av	Duquesa de Alba	Madrid	59468	2024	55067					14	4363	
145		Puentecilla	C R	Despoblado Debe	Argañán	Catedral CR	Ciudad Rodrigo	7787	351	7787							
262	62,7	Puerras	Le		R. de Campo	Marquesa de Castelar	Madrid	8596	1173	7906							690
263	10,4	Puerto de Béjar	Be		Alajo	Duque de Béjar	Madrid	2365					1434	731	200		
129		Puerto de la Anunciación	Sa		Baños	Cvto religiosas Sta Ursula	Salamanca	6588	359	6618							70
320		Puerto de la Galdenilla	Sa		Baños	Catedral Sa	Salamanca	11608	1922	11565							43
264	29,4	Puerto Seguro	CR	Villa	VeCR	Vicente María viuda	Villardeciervo	1034	43	1019							15
079		Qurijjal	Sa		Baños	Marquesa de Almaraz	Salamanca	26092	1082	26032							60
142		Ral Ja	Sa	Despoblado	Baños	Conde de Miranda	Madrid	3853	373	3811							42
265	31,7	Rágame*	Av	Lugar	Lugar	Castillo F. (Pbr*)	Ragama	10849	282	10343	50	321					165
342		Ración	Sa	Despoblado	Armuña	Cvto dom.S Esteban	Salamanca	644	122	520							124
266	16,6	Redonda Ja	C R	Villa	VeCR	Catedral CR Obispo	Ciudad Rodrigo	5593						5272	21	300	
039		Regajal El	C R	Despoblado	Camaces	Marquesa de Almaraz	Salamanca	1962	240	1962							
205		Regalada	Sa	Despoblado	Peña del Rey	Malconado Juan	Salamanca	2074	558	2038							36
267	64,6	Retortillo	C R	Villa	Yebes	Marqués de Gadeñosa	Salamanca	2520	242	2520							
082		Revilla	Sa	Despoblado	Valdeavilloria	Marquesa de Almaraz	Salamanca	61792	2214	61792							
182		Revilla de San Pedro	Alba	Despoblado	Alledor el Río	Cvto Sta Isabel	Alba	4150	750	4150							8
216		Revilla la Alta	Alba	Despoblado TRed	Canalverque	Herrera Fco A. (Presb*)	en las Montañas	2188	279	2090							90
216		Revilla la Vaja	Alba	Término Redondo	Canalverque	Monasterio Jerónimos	Alba	7218	351	6516				626		20	56
342		Ribera Verde	Sa	Despoblado Alqu	Armuña	Encomienda S Juan Barbales	Salamanca	2873	100	2617				258			
268	13,1	Rinconada de la Sierra	Sa		Baños	Beccero Pedro	Rinconada de la Sierra	480	20	364	21	74					42
077		Riolobos	Sa	Despoblado	Valdeavilloria	Marqués de Coquilla	Valencia	58539	2686	58539							
		Rivas	Sa	Despoblado	Valdeavilloria	Galiario de Navarra José	Almaraz	5692	129	5392						0	300
269	78,8	Robleda	C R		Robledo	Plaza Fernando (Presb*)	Robleda	4577	128	1740	138	2477					360
381		Robledino de Santo Domingo	Le	Despoblado	R. de Mirza	Sanatiego Pedro de	Madrid	9853	1638	8889							964
361		Robledo Hermoso	Le		R. de Cipérez	Cvto S Salvador (Benitas)	Ledesma	3543	317	3366							177
119		Robliza	C R	Despoblado	Robledo	Cvto Sta Clara CR	Ciudad Rodrigo	2597	140	2296				231			70
026		Robliza	C R	Despoblado	Yebes	Merced Cueto Antonio Joaqu	Madrid	1081	173	1081							
270	21,8	Robliza	Sa		Baños	Monasterio Bernardos	Valparaiso	48486	2274	48288				198			
025		Rodaviejas	Sa		Baños	Marquesa de Almaraz	Salamanca	18895	1734	18361							534
087		Rodillo	Sa	Despoblado	Baños	Conde de Miranda	Madrid	4740	3000	4740							
271	23	Rollán	Sa	Villa	Baños	Niños Expósitos Sa	Salamanca	5038	260	4918							120
113		Rollanejo	Sa	Despoblado	Baños	Catedral Sa	Salamanca	6739	1129	6497							262
242		Romanas	Alba	Despoblado Debe	Canalverque	Valencia Baltasar de	Alba	5243	700	1600							3643
291		Romados	Sa	Alquerria	Peña del Rey	Memoria Igl. S Esteban Sierra	S Esteban Sierr	5816	493	5720							96
231		Rubiales	Sa	Despoblado	Armuña	Concejo Panada Rubiales	Panada Rubiales	7462	1504	7462							
272	45,6	Saciles el Chico*	CR	Villa	Camaces	Cvto San Vicente(Benitas)	Salamanca	27414	806	18846				6287	18	2263	
079		Sagos	Sa	Despoblado	Baños	Monasterio Bernardos	Moreuela	6552	983	6401				151			
273	40,8	Sagrada Ja	Sa		Baños	Conde de Amayuelas	Madrid	12333	1228	12088							245
170		Sagrada Ja	Le		R. de Campo	Jiménez Niño Manuel	Zamora	2642	208	2556							86
360		Sabetecejos	Le	Despoblado	R. de Campo	Gaides Alfonso Félix de	Granada	2349	267	2177							172

NUMERO	Id.	ENTIDAD	País	Campi	SEXO	BAZONADO	RESIDENCIA	Tel	FAN P	FIN VAL	CAN P	CAN VAL	ALCANTALAS	DEBEN	DEBEN	YABES	PUESTOS
062		Puebla-Escalonilla	Sa	Alquería	Valdeavilloria	Marquesa de Castelar	Madrid	8423	398	8423							
261	34	Puerto del Congo*	Av	Villa	Av	Duquesa de Alba	Madrid	59468	2024	55067					14	4363	
145		Puentecilla	C R	Despoblado Debe	Argañán	Catedral CR	Ciudad Rodrigo	7787	351	7787							
262	62,7	Puertas	Le		R. de Campo	Marquesa de Castelar	Madrid	8596	1173	7906							690
263	10,4	Puerto de Béjar	Be		Abajo	Duque de Béjar	Madrid	2365					1434	731	200		
129		Puerto de la Anunciación	Sa		Baños	Cvto religiosas Sta Ursula	Salamanca	6688	359	6618							70
320		Puerto de la Galdenilla	Sa		Baños	Catedral Sa	Salamanca	11608	1922	11565							43
264	29,4	Puerto Seguro	CR	Villa	VeCR	Vicente María viuda	Villardeciervo	1034	43	1019							15
079		Quejigal	Sa		Baños	Marquesa de Almarza	Salamanca	26092	1082	26032							60
142		Rad ,La	Sa	Despoblado	Baños	Conde de Miranda	Madrid	3853	373	3811							42
265	31,7	Rágame*	Av	Lugar	Av	Castillo F. (Pbr)	Ragama	10849	282	10343	50	321					165
342		Rascón	Sa	Despoblado	Armuta	Cvto dom.S Esteban	Salamanca	644	122	520							124
266	16,6	Redonda ,La	C R	Villa	VeCR	Catedral CR Obispo	Ciudad Rodrigo	5593						5272	21	300	
039		Regajal ,El	C.R.	Despoblado	Carnaces	Marquesa de Almarza	Salamanca	1962	240	1962							
205		Regalada	Sa	Despoblado	Peña del Rey	Maldonado Juan	Salamanca	2074	558	2038							36
267	64,6	Retortillo	C R	Villa	Yeites	Marqués de Castellosa	Madrid	2520	242	2520							
082		Revilla	Sa	Despoblado	Valdeavilloria	Marquesa de Almarza	Salamanca	61792	2214	61792							
182		Revilla de San Pedro	Alba	Despoblado	Alfende el Río	Cvto Sta Isabel	Alba	4150	750	4150							8
216		Revilla la Alta	Alba	Despoblado T.Red	Canaalverque	Herrera Fco A.(Presb)	en las Montañas	2188	279	2090							90
216		Revilla la Baja	Alba	Término Redondo	Canaalverque	Monasterio Jerónimos	Alba	7218	351	6516				626			20
342		Ribera Verde	Sa	Despoblado Alqu	Armuta	Encomienda S Juan Barbales	Salamanca	2875	100	2617				258			96
268	13,1	Rinconada de la Sierra	Sa		Baños	Becerro Pedro	Rinconada de la Sierra	480	20	364	21	74					42
077		Riolobos	Sa	Despoblado	Valdeavilloria	Marqués de Coquilla	Valencia	58539	2686	58539							
		Rivas	Sa	Despoblado	Valdeavilloria	Gulano de Navarra José	Almansa	5692	129	5392					0	300	
269	78,8	Robledo	C R		Robledo	Plaza Fernando (Presb)	Robledo	4577	128	1740	138	2477					360
381		Robledo de Santo Domingo	Le	Despoblado	R. de Mieza	Sanmiguel Pedro de	Madrid	9853	1638	8889							964
361		Robledo Hermoso	Le		R. de Ciprés	Cvto S Salvador (Benitas)	Ledesma	3543	317	3366							177
119		Robliza	C R	Despoblado	Robledo	Cvto Sta Clara CR	Ciudad Rodrigo	2597	140	2296				231			70
026		Robliza	C R	Despoblado	Yeites	Mercado Cueto Antonio Joaqu	Madrid	1081	173	1081							
270	21,8	Robliza	Sa		Baños	Monasterio Bernardes	Valparaiso	48486	2274	48288				198			
025		Rodavejas	Sa		Baños	Marquesa de Almarza	Salamanca	18895	1734	18361							534
087		Rodillo	Sa	Despoblado	Baños	Conde de Miranda	Madrid	4740	3000	4740							
271	23	Rollán	Sa	Villa	Baños	Niños Expósitos Sa	Salamanca	5038	260	4918							120
113		Rollanejo	Sa	Despoblado	Baños	Catedral Sa	Salamanca	6759	1129	6497							262
242		Romanas	Alba	Despoblado Debe	Canaalverque	Valencia Baltasar de	Alba	5243	700	1600							3643
291		Rozados	Sa	Alquería	Peña del Rey	Memoria Igl. S Esteban Sierra	S Esteban Sierr	5816	493	5720							96
251		Rubiales	Sa	Despoblado	Armuta	Concejo Parada Rubiales	Parada Rubiales	7462	1304	7462							
272	45,6	Saices el Chico*	CR	Villa	Carnaces	Cvto San Vicente(Benitos)	Salamanca	27414	806	18846				6287	18	2263	
079		Sagos	Sa	Despoblado	Baños	Monasterio Bernardes	Monteruela	6552	983	6401				151			
275	40,8	Sagrada ,La	Sa		Baños	Conde de Amayuelas	Madrid	12333	1228	12088							245
170		Sagrada ,La	Le		R. de Campo	Jiménez Niño Manuel	Zamora	2642	208	2556							86
360		Sabucedos	Le	Despoblado	R. de Campo	Gudea Alfonso Félix de	Granada	2349	267	2177							172

NUMERO	En	ENTIDAD	Parro	Cargos	SEDO	SACERDOTE	RESIDENCIA	Tot	FAR N°	FAR VALOR	GAR N°	GAR VALOR	ALCANTARAS	CHEROS	DEBENS	FAROS	PISCINA
211		Sancho Gómez	Sa			Peña del Rey	Paz Isabel de	619	51	553							66
280	29,2	Sancho de la Ribera	Le			R. de Cipérez	Alvarez Maldonado Juan Ag	5771	411	5535						68	168
281	15,1	Sancho de la Sagrada	Sa			Baños	Castro Tomás de	11503	957	10932						530	41
282	10	Sanchoello	Be			Campo	Fábrica iglesia Sanchoello	587	15	469				118			
047		Sanchozorro	Sa	Término Redondo		Peña del Rey	Marqués de Coquilla	11041	1065	11041							
023		Sanchoviejo (y El Mesón)	Sa			Peña del Rey	Villena Bernardo	14370	548	14115	0						255
279	141,9	Santi-Spiritus	C.R			Yeltes	Osoño Francisco «Casillas»	1917	16	1917							
283	60,6	Saudo	Le			R. de Garcirrey	Colegio Seminario Masueco	1861	147	1831						30	
107		Sanjuanajo	C.R	Despoblado		Yeltes	Encomienda S Juan	2614	108	2341				273			
144		Santa Inés	Alba	Despoblado Debe		Cantalverque	Cvto dom de las Dueñas Alba	5739	1196	5739							
298		Santa María de los Llanos	Miranda			Lo Llano	Hernández Sánchez José	554	5	131	67	413				10	
293	13,9	Santa María de Saudo	Le			R. de Garcirrey	Colegio Seminario Masueco	3229	239	3050						50	129
170		Santa Marina	Le	Despoblado		R. de Campo	Encomienda S Juan	1997	181	1806				131			60
294	10	Santa Marta de Tormes	Sa			Peña del Rey	Otdóñez Francisco	13400	559	13400							
135		Santa Olalla de Yeltes	C.R	Término Redondo		Yeltes	Conde de Santibáñez del Río	17560	1489	17068							214
296	53,3	Santiago de la Puebla*	Alba	Villa		Río Almar	Conde de Oñate	128315	3608	121830			4520	1441	350		174
130		Santibáñez de Cañedo	Sa			Armatá	Conde de Cañillas	19152	1070	18904							248
290		Santibáñez	Le	Despoblado		R. de Garcirrey	Cvto Ntra Sra de la Vega	2715	100	2705							10
297	29,8	Santibáñez de Béjar	Be			Valvueda	Duque de Béjar	5702	52	329			3939	1434			
298	13,6	Santibáñez de la Sierra	Miranda			Lo Llano	Robles Juan	631	11	305	25	294					32
117		Santibáñez del Río	Sa			Baños	Conde de Santibáñez del Río	18431	1206	17581							850
373		Santidad	C.R	Despoblado debe		Camaces	Marquesa de Almarza	2942	579	2942							
299	27,1	Santiz*	Le	Villa		R. de Garcirrey	Rodríguez Miguel	2351	93	1538	159	532					94
170		Santo Domingo	Le			R. de Campo	Paz y Jaque Antonio de	5000	436	4794							76
142		Santo Tomé de Collado	Sa			Baños	Cvto agutinios calzados	10641	510	10472							169
209		Santo Tomé de Rozados	Sa			Peña del Rey	Catedral Sa	22413	1206	21199				956			258
300	44,3	Santos Los	Sa	Villa		Peña del Rey	Alvarez Santos Pedro	2638	106	1240	213	1096	266				36
360		Sardón de los Alamos	Le	Lugar		R. de Campo	Solís Manuel de	7186	675	6901							285
301	32,5	Sardón de los Frailes	Le			R. de Villarino	Cvto dom.S Estreban	15492	1546	14898							200
302	46	Saucele*	Le	Villa		R. de Mieza	Alvarez José	7095	148	4805	452	1544					746
237		Saucera	Salva	Despoblado			Duquesa de Alba	2015	950	2006				9			
303	59	Saucera La	C.R	Despoblado		Camaces	Catedral CR Obispo	225	60	225							
047		Saúgo ,El	C.R			Agadones	Concejo Saúgo	3474	2811	1864							1610
025		Sayagüente	Sa			Peña del Rey	Cvto C° de Jesús	4322	580	4301							21
203		Sebastián Rubio	Sa	Despoblado		Baños	Marquesa de Almarza	10228	678	10228							
189		Segovia de Sacedón	Sa			Peña del Rey	Marquesa de Castelar	6979	740	6882							97
320		Segovia del Doctor	Sa	Término Redondo		Peña del Rey	Catedral Sa	3909	310	3790				119			
304	40	Segoyuela de los Cornejos	Sa			Baños	Marqués de Ordoño	3277	258	3168							109
097		Sepulcro-Hilario	C.R			Yeltes	Conde de Cañillas	8648	939	7884							199
305	6,3	Sepúlveda*	C.R			Yeltes	Catedral CR Obispo	13565	1503	12498				965			102
316		Sequeros	Miranda	Villa		Yes	Cuatro Sequeros	2724						2664			60
		Serbánzeta	Sa	Despoblado		Baños	Capilla Real San Marcos	9959	621	9959							

NÚMERO	Lat.	ENTIDAD	háb.	Campi	SEXO	HACENDADO	RESIDENCIA	Tot.	TUR P.	FAMILIAR	CAN. P.	CANTALON	ALCALALAS	DESMOS	DESMO	TAROS	PASTALIA
148		Serna ,La	Alba			Río Almar	Encomienda la Magdalena	17044	480	14220				2824			
107		Serradilla de Rencoyo	C.R	Despoblado		Yetes	Catedral CR Fábrica	2878	160	2593				285			
306	80,5	Serradilla del Arroyo	C.R			Agadoes	Cvto dom.Ntra S' de Francia	7237	141	7237							
307	67,5	Serradilla del Llano	C.R			Agadoes	Herrero Francisco	2841	101	1540	412	1285		0		16	
359		Serranillo	C.R			Argañán	Catedral CR Fábrica	2485	108	1483				1002			
356		Sexmiro	C.R			Argañán	Muñoz Martín	1513	83	1513							
149		Sigüencia	Le	Despoblado		R. de Garcirrey	Cvto agustinos calzados	2320	360	2320							
309	14,9	Sierpe ,La	Sa			Peña del Rey	Cvto dom.S Esteban	10530	851	9990							540
267		Sierro ,El	C.R	Despoblado Debe		Yetes	Marqués de Cardetosa	1111	223	1056							55
310	14,3	Siete Iglesias de Tornes	Alba			Allende el Río	Sánchez Juan Antonio	3501	130	3487						14	
311	53,5	Sobradillo	C.R	Villa		VeCR	Avio Manuel	5398						5398			
205		Somade	Sa	Despoblado		Peña del Rey	Maldonado Sabatza José	4516	794	4516							
152		Sonob	Sa	Despoblado		Valdevillosa	Alamano Pedro	3713	142	3585							128
312	20,5	Sorhuela	Be			Vainueda	Duque de Béjar	4808	50	280			3190	1338			
107		Soto ,El	C.R	Término Redondo		Yetes	Cvto de la Caridad	7071	649	6302				613			136
313	57,7	Sotocerano*	Miranda			Cc	Fernández Luzano Juan	2438									
215		Sotobal	Alba	Despoblado		Río Almar	Duquesa de Alba	2751	1310	2555							396
314	63,8	Tabera de Abajo	Sa			Baños	Conde de Abitias	19536	2700	19336							200
314		Tabera de Arriba	Sa			Baños	Marquesa de Almaraz	9941	1922	9841							100
314		Taberuela	Sa	Despoblado		Baños	Colegio Mayor S Bartolomé	3775	312	3702							73
150		Tajurnientos	Le			R. de Campo	Ulloa Luis de	4133	571	3946							187
315	12,3	Tala ,La	Salva			Arribal	Concejo La Tala	14277	1114	8529							5748
316	60,7	Tamanes	Sa	Villa		Baños	Muriel Antonio	8201	171	4639	748	3397				165	
317	29,3	Tamasa de Guareta	Sa	Villa		Valdevillosa	García Angel	22227	904	21079						1148	
318	24,7	Tardáguila	Sa			Arnuza	Concejo Tardáguila	16315	925	16308						7	
054		Tejadillo	C.R	Despoblado TRed		Robledo	Marqués de Espeja	2382	375	2322							60
025		Tejadillo ,El	Sa	Despoblado		Baños	Cvto Sta Clara	13055	1982	12975							80
072		Tejado ,El	Sa	Despoblado		Baños	Conde de Miranda	6832	2000	6665							167
274		Tejares	Sa	Villa		Baños	Catedral Sa Obispo	12743	260	12743							
274		Tejares (Realengo de)	Sa			Baños	Catedral Sa	2061	12	1711				350			
320	44,1	Tejada y Segoyuela	Sa	Villa		Baños	Conde de Amayuelas	11941	1289	11091					135	325	390
		Tejo ,El	Sa			Baños	Conde de Grajal	4150	845	4150							
314		Tellonacho	Sa			Baños	Conde de Moex	2505	269	2446							59
321	40,1	Tenebrón	C.R	Villa		Yetes	Martín Juan	2393	15	506	333	1862				25	
322	33,1	Terradillos	Alba	Despoblado		Allende el Río	Cvto Sancti-Spiritus	6704	465	6704							
060		Terrados	Sa	Despoblado		Peña del Rey	Conde de Amayuelas	14380	2718	14377							3
211		Terrotes	Sa			Peña del Rey	Catedral Sa	14880	1072	13186				885		464	345
291		Terrubias	Sa			Peña del Rey	Conde de Peñalba	4495	449	4426							69
345		Tirados de la Vega	Le			R. de Garcirrey	Marqués de Cardetosa	12754	710	12175						270	309
323	112,3	Topas	Sa	Villa		Arnuza	Ovalle Prieto Juan Anr'	8860	312	5919	352	2653				288	
291		Tordelasa - C887	Sa	Despoblado		Baños	Marquesa de Almaraz	3170	850	2670							500
324	25,1	Tordillos	Alba			Río Almar	Gamarra Diego	3798	234	3798							

MUNDO	Enl	ENTIDAD	Parro	Origen	SEDO	HACIENDA	RESIDENCIA	Tel	EN P	EN VAJER	GAN P	GAN VAJER	ALCANTARAS	DEBENS	DEBENS	VILES	PASTURA
325	11,4	Tornadizo, El	Sa	Villa	Peña del Rey	López Domingo	Tornadizo, El	622	16	236	26	372				14	
291		Tornadizas	Sa		Peña del Rey	Marquesa de Almaraz	Salamanca	6347	939	6216							131
120		Tornos	Le	Despoblado	R. de Campo	Cvto S Salvador (Benitas)	Ledesma	3524	316	3392							132
344		Torre La	Sa		Peña del Rey	Colegio Mayor S Barrolome	Salamanca	1224	165	1207							17
242		Torre Clemente de Abajo	Alba	Dehesa	Cantalverque	Buenos José	Alba	1421	573	1421							
134		Torre de Alandiga	Alba	Despoblado	Alfonde el Río	Encanmienda la Magdalena		10149	255	4909				5240			
291		Torre de Juan Vázquez	Sa	Despoblado	Peña del Rey	Villafuente Juan de	Fuentealco	3365	500	3314							51
040		Torre de Martín Pascual	Sa	Despoblado	Baños	Cvto dom.S Esteban	Salamanca	12894	1061	12546						50	298
082		Torre de Montcazar*	Sa	Término Redondo	Valdeyllorita	Marqués de Montara	Madrid	10553	2910	10553							72
203		Torre de Pedro Vela La	Sa	Despoblado	Peña del Rey	Catedral Sa	Salamanca	8336	798	7258				1006			
318		Torre de Perales La	Sa	Despoblado	Armuña	Cvto dom.S Esteban	Salamanca	10740	572	10725						15	
050		Torre de Velayos	Sa		Baños	López de Zúñiga Carlos	Zamorá	4947	383	4918							29
192		Torrejilla de Aldesterjada	Sa		Peña del Rey	Catedral Sa Cp' Sta Bárbara	Salamanca	4576	185	4499							77
087		Torrejilla de Miranda	Sa	Despoblado	Baños	Marquesa de Castelar	Madrid	9712	656	9264				261			187
291		Torrejilla de San Benito L	Sa		Baños	Conde de Villagonzalo	Valencia	3180	500	3180							
290		Torrejilla del Río	Le		R. de Garcirrey	Villeña Bernardo	Salamanca	5305	281	5242						63	
209		Torrejillas	Sa	Despoblado	Peña del Rey	Conde de Cansola	Salamanca	2317	153	2301							16
318		Torrejón	Sa	Alquería	Armuña	Cvto religiosas Sta Ana	Salamanca	1781	208	1766						15	
008		Torrejón	Alba	Despoblado	Arribal de Alba	Cvto Sta Isabel	Alba	4603	385	4603							
032		Torres Las	Sa		Peña del Rey	Memoria Iglesia S Benito	Salamanca	7274	201	7229							45
327	11,9	Torresmenudas	Le		R. de Garcirrey	Catedral Sa	Salamanca	27697	826	27356						159	182
116		Tosas	Le	Despoblado	R. de Garcirrey	Osoero Vicente	Madrid	3196	330	3079							117
329		Trabadillo	Le	Despoblado	R. de Campo	Cvto S Salvador (Benitas)	Ledesma	1323	132	1272							51
328	29,7	Trabaca	Le		R. de Villacino	Marqués de Gilaruelo	Madrid	11613	1557	10726						553	334
257		Tragustia	Le		R. de Cipérez	Cáceres y Centeno Miguel	Madrid	19400	1669	18871							529
149		Tremadejo	Le	Despoblado	R. de Garcirrey	Cvto agustinos calzados	Salamanca	7054	763	6643				286			125
329	33,5	Tremedal de Torres	Le		R. de Campo	Golites de Pta Francisco	Madrid	6589	683	6410							179
274		Trinteras	Sa	Despoblado	Baños	Conde de Miranda	Madrid	4870	290	4870							
116		Tura	Le		R. de Garcirrey	Conde de Canillas	Ciudad Rodrigo	4557	302	4427							130
209		Turra	Sa		Peña del Rey	Catedral Sa Cp' Coro	Salamanca	5828	510	5747							81
236		Turra de Alba	Alba	Lugar	Cantalverque	Encanmienda S Juan Barbalos	Salamanca	6923	402	6901						22	
340		Uces Las	Le		R. de Mieza	Memoria Iglesia Guadramiro	Guadramiro	3073	301	2890						80	103
136		Ureña	C R		Robledo	Catedral CR Obispo	Ciudad Rodrigo	820	250	820							
216		Vadillo	Alba	Despoblado Aliq	Cantalverque	Cvto religiosas S Benito	Alba	5539	308	5382						15	142
037		Vadillo, El	C R	Despoblado	Agadones	Cáceres y Centeno Miguel	Madrid	1167	87	1000							167
170		Vadima	Le	Despoblado	R. de Campo	Cvto Sancti-Spiritus	Toro	6533	433	4169						2235	129
267		Vai de la Calzada	C R	Despoblado debe	Yebes	Catedral Sa	Salamanca	2100	300	2100							
120		Vai de Saero	Le	Despoblado	R. de Garcirrey	Golites de Pta Francisco	Madrid	2462	224	2370							92
013		Valboena	Moct		Hojeda	Sánchez Ventura	Valboena	1840	35	437	109	1357					46
342		Valcuevo	Sa	Alquería	Armuña	Cvto dom.S Esteban	Salamanca	26380	1207	20979	884	3699		1562		140	
193		Valdiguila	Miranda	Despoblado	La Sierra	Tapia José	Miranda	115	16	115							
330		Valdecarrillos	Alba	Despoblado	Cantalverque	Duque de Montellano	Madrid	14847	1245	14441							406

NUMERO	Ext	ENTIDAD	hmn	Capita	SEXO	RACIONDO	RESIDENCIA	Tot	FAM P	FERTILIDAD	GEN P	GENTILIDAD	ALCALILIS	PREMIOS	DESEÑO	VARIOS	PAST-LEÑA
107		Valdecarras	C R	Despoblado Dehe	Yeltes	Catedral CR	Ciudad Rodrigo	13705	891	12580				845			280
330	27,2	Valdecarras	Alba		Cantabrueque	Hidalgo José	Valdecarras	3550	215	3497			0			53	
331	34,6	Valdefuertes de Sangusín	Mont		Hojeda	Concejo Valdefuertes	Valdefuertes de Sangusín	4912	435	3338						198	1376
332	11,7	Valdehijaderos	Mont		Hojeda	Iglesia parroq Valdehijadero	Valdehijaderos	284	33	244				40			
333	8,2	Valdelacasa	Be		Campo	Cvto religiosas Anunció	Béjar	1136	42	1136							
116		Valdelecosa	Le	Despoblado	R. de Garcirrey	Jiménez Niño Manuel	Zamora	802	182	796							6
334	16,4	Valdeleageve	Mont		Del Río	Martín Labrador Juan	Valdeleageve	1338	23	535	50	780				23	
335	63,4	Valdeosa*	Le	Villa	R. de Garcirrey	Borrego Juan	Valdeosa	1608	57	1090	35	403				115	
336	17,3	Valdemierque	Alba		Allende el Río	Catedral Sa Capell N° Coro	Salamanca	6230	490	6141						89	
149		Valdezas	Le	Despoblado	R. de Garcirrey	Cofradía Gremio Plateros	Salamanca	5029	354	4890							139
337	22,3	Valderodrigo	Le		R. de Mieza	Díaz de la Peña Luis	Guadramiro	6147	577	5761						241	145
352		Valdesantiago	Sa	Despoblado	Peña del Rey	Hospital General C R	Ciudad Rodrigo	1461	1187	1461							
119		Valdespino	C R	Despoblado Dehe	Robledo	Encomienda S Juan Valdesp.	Valdespino	17882	830	14613				1769			1500
119		Valdespino (Bis)	C R	Despoblado Dehe	Robledo	Encomienda S Juan Valdesp.	Valdespino	16996	960	13850				1713			433
087		Valdonsancho	Sa	Despoblado	Baños	Rodríguez del Manzano Pedro	Toro	365	118	355							10
338	33,2	Valdunciel	Sa		Armuta	Concejo Félix	Salamanca	10555	370	10299						200	
106		Valejo	Le		R. de Campo	Monasterio Bernardes	Valparaiso	13402	1504	12960							442
335		Valencia de la Encomienda	Sa		Armuta	Encomienda S Juan Barbalos	Salamanca	4371	1664	4162				169		40	
339	26,3	Valero	Sa		Peña del Rey	Concejo Valero	Valero	735	60	259						201	275
141		Valeros	Alba	Despoblado	Río Almar	Marqués de Vargas	Olmedo	25638	758	25638							
343	7,3	Vallejera de Riofrio	Be		Valvaneda	Duque de Béjar	Madrid	1755	163	876			879				
107		Valles Los	C R	Despoblado	Yeltes	Cvto de la Caridad	Ciudad Rodrigo	9206	319	7940				1122			144
107		Vallicos Los	C R	Despoblado	Yeltes	Asias Joaquin	Ciudad Rodrigo	360	58	360							
291		Valmucina	Sa	Despoblado	Baños	Marquesa de Almarza	Madrid	1545	275	1545							
054		Valquemada	C R	Dehesa	Robledo	Marqués de Espejo	Ciudad Rodrigo	3170	325	2910							260
150		Valrubio	Le	Despoblado	R. de Campo	Conde de Canillas	Ciudad Rodrigo	3527	287	3412							115
340	27,4	Valsalabrero	Le		R. de Mieza	Memoria Iglesia Guadramiro	Guadramiro	3319	274	3145						80	94
162		Valverde de Gotaldiñes*	Alba	Villa	Cantabrueque	Marquesa de Almarza	Salamanca	22097	5490	22097							
341	7,6	Valverde de Valdelacasa	Be		Campo	Curato Valverde de la Casa	Valverde de Valdelacasa	1267	2	302				943		22	
040		Valverde de Valmuza	Sa		Baños	Marqués de Alcañices	Madrid	2582	522	2582							
107		Valverdejo	C R	Despoblado Dehe	Yeltes	Marqués de Espejo	Ciudad Rodrigo	1835	86	1787							48
342	22	Valverón	Sa		Armuta	Espinosa Cristóbal	Zamora	5857	230	5807						30	
072		Vecino	Sa	Despoblado	Baños	Conde de Canillas	Madrid	1246	1392	1226						20	
344	45,1	Vecinos	Sa	Villa	Baños	Duquesa de Uzeda	Madrid	8153	920	7783						370	
088		Vega de Oñeros	Sa	Despoblado	Baños	Catedral Sa Obispo	Salamanca	2612	750	2600						12	
345	28,1	Vega de Tirados	Le		R. de Garcirrey	Maldonado Martín	Iscar	3938	230	3818						120	
008		Veguilla La	Alba	Despoblado	Allende el Río	Concejo Alba	Veguilla La	11192	348	11192							
346	43,7	Veguillas Las	Sa		Peña del Rey	Gutiérrez Ignacio	Salamanca	796	58	784						12	
152		Veisco Muñoz	Sa	Despoblado	Valdevilloria	Paz Isabel de	Valladolid	1923	99	1923							
336		Velaviejo de Abajo	Alba	Despoblado TRed	Allende el Río	Cvto Sta Isabel	Alba	2568	280	2568							
336		Velaviejo de Arriba	Alba	Despoblado TRed	Allende el Río	Villapeccellín Francisco	Piedrahita	1232	248	1232							
242		Velayos	Alba	Dehesa	Cantabrueque	Capellanía Iglesia S Pedro	Alba	4680	1000	4680							

NUMERO	Lat	ENTIDAD	Provi	Caspi	SEXO	BACIPIADO	RESIDENCIA	Tot	FEM N°	FANTOIR	GAN N°	GAN FALC	ALCABALAS	DEZIMS	DRESDO	TARIS	PASTIZALA
216		Vellás	Alba	Despoblado Alcu	Canalverque	Valencia Balazar de	Alba	21352	1222	20738							614
347	25,5	Vellás ,La	Sa		Armuña	Concejo Vellás ,La	Vellás ,La	9755	165	8335						22	1398
268		Ventas de Garriel	Sa		Baños	Cocheho Francisco	Ventas de Garriel	1478	119	1478							
239		Ventosa	Sa	Despoblado	Valdeviloria	Lezo Blas de	Salamanca	6179	258	6179							
279		Ventosa	C R	Despoblado Debe	Yetes	Mercado Cuero Antonio Joseq	Madrid	1374	38	1374							
239		Ventosa de Enmedio	Sa	Despoblado	Armuña	Lezo Blas de (Fernández)	Salamanca	13130	474	13130							
348	18	Ventosa del Río Almar	Alba		Río Almar	Conde de Villagonzalo	Valencia	1059	497	960						99	
241		Vide, La	Le	Despoblado Vill	R. de Garcirrey	Encomienda S Juan	Zamayón	2204	205	2101				85			18
349	29,6	Vidola ,La	Le		R. de Mieza	Colegio Mayor S Bartolomé	Salamanca	26015	2956	24849						200	966
117		Villa Josefina Pegollo	Sa	Despoblado	Baños	Cvto Ntra Sra de la Vega	Salamanca	4558	239	4511							47
378		Villafior	C R		Agadones	Catedral CR	Ciudad Rodrigo	4995	410	4355				640			
351	42	Villaflores	Sa	Villa	Valdeviloria	Universidad Salamanca	Salamanca	11215	587	10289				926			
082		Villafuerte	Sa	Villa	Valdeviloria	Conde de Grajal	Madrid	23306	4623	23306							
352	25,6	Villagonzalo de Torres	Sa	Villa	Peña del Rey	Conde de Villagonzalo	Valencia	10789	493	10607			150		32		
353	36,8	Villalba de los Llanos	Sa	Villa	Baños	Conde de Ablitas	Madrid	38433	6510	37088						1345	
354	16,1	Villamayor	Sa		Armuña	Cvto religiosas Sta Ursula	Salamanca	11600	246	8790							2810
323		Villanueva de Cañedo	Sa	Villa	Armuña	Conde de Grajal	Madrid	33826	3908	33078							748
224		Villanueva de Pavones	Sa		Armuña	Marqués de Coquilla	Valencia	35502	1591	35502							
356	30	Villar de Argañán	C R		Argañán	Guillén Alfonso	Gata	5846	216	5846							
357	56,8	Villar de Ciervo	C R		Argañán	Mercado Cuero Antonio Joseq	Madrid	7959	246	7959							
234		Villar de Flores	C R	Despoblado	Robledo	Su majestrad	Madrid	5100	955	5100							
358	44,3	Villar de Gallimazo	Sa		Valdeviloria	García de la Cruz Fco	Alcalá	22280	676	22160						120	
359	55,8	Villar de la Yegua	C R	Villa	Argañán	Concejo Villar Yegua	Villar de la Yegua	17312	1748	17312	0						
124		Villar de Leche ,El	Sa		Peña del Rey	Marqués de Coquilla	Valencia	19524	1453	19194							330
025		Villar de los Alamos	Sa		Baños	Conde de Peñalba	Oviedo	4485	432	4385							100
360	31,7	Villar de Peraltoso	Le		R. de Campo	Colegio Seminario Masueco	Masueco	3297	293	3264							33
237		Villar de Salvatierra	Salva	Despoblado	Abajo	Cvto Sta Clara	Salamanca	3815	500	3535				280			
051	28	Villar de Samaniego	Le		R. de Mieza	Clercía Ledesma	Ledesma	6540	815	6393							147
360		Villar del Profeta	Sa	Villa	Baños	Solís y Ganre Manuel de	Salamanca	9397	449	8878						300	219
272		Villar del Rey	C R	Despoblado debe	Camaces	Marquesa de Almarza	Salamanca	10787	2343	10565							222
149		Villarejo	Sa	Despoblado	Baños	Casa S Isidro	León	658	180	658							
378		Villarejo	C R		Agadones	Catedral CR Fábrica	Ciudad Rodrigo	1819	132	1242				577			
301		Villarejo	Le	Alquería, Despo	R. de Villarino	Marquesa de Castelar	Madrid	2947	414	2875						44	28
362	21,8	Villares de la Reina	Sa		Armuña	Cvto dom.S Estreban	Salamanca	37007	704	36669					250		88
363	40,5	Villares de Yetes	Le		R. de Cipérez	Conde de Canillas	Valladolid	8436	851	8174							262
366		Villargordo	Le		R. de Cipérez	Villena Bernardo	Salamanca	7781	752	7205							576
364	102,6	Villarino	Le		R. de Villarino	Conde de Canillas	Ciudad Rodrigo	7269	43	1389	1086	5542				388	
365	39,1	Villarmayor	Le		R. de Garcirrey	Conde de Canillas	Valladolid	5409	393	5409							
366	38,8	Villarmuerto	Le		R. de Cipérez	Marqués de Cardenas	Granada	7456	740	6822						238	396
367	39,5	Villasbuenas	Le		R. de Mieza	Nieto Francisco Nicolás	Ledesma	10303	918	9525							244
368	21,5	Villanderdo	Le		R. de Campo	Solís Manuel de	Salamanca	12696	1294	11982							269
369	12,3	Villasco de los Gamitos	Le		R. de Campo	Marqués de Campo	Madrid	1454	105	1454							445

NÚMERO	Lat	ENTIDAD	tipo	Categoría	SEÑO	SACRIFICIO	RESERVA	Tal	FIN P	ENTRADA	CAN P	CANTIDAD	RENTAS	DEBES	DEBIDO	VALOR	POTENCIA
370	136,1	Villaseco de los Reyes	Le	Lugar	R. de Campo	Fébrica iglesia Villaseco Rey	Villaseco de los Reyes	3305	205	2768				482		55	
129		Villaseva	Sa	Villa	Baños	Conde de Grajal	Madrid	10570	1952	10515			40			15	
370		Villasequino de Abajo	Le	Despoblado	R. de Campo	Colegio de Niñas Huérfanas	Salamanca	2530	361	2453							77
370		Villasequino de los Dientes	Le	Despoblado	R. de Campo	Villena Bernardo	Salamanca	5551	882	5364							187
371	39,5	Villasrubias	C R	Villa	Robledo	Mareta Juan	Villasrubias	749	51	683	12	66					
372	16,3	Villaverde de Guareda	Su	Armoza	Armoza	Prieto Juan Antonio	Salamanca	4383	115	4383							
373	50,8	Villaveja de Yeles*	C R	Villa	Yeles	Capellanía Villaveja Yeles	Villaveja de Yeles	11218	578	11116						102	
185		Villiquera	Su	Desp Alqa T.Red	Armoza	Marquesa de Almaraz	Salamanca	4933	222	4933							
374	31,7	Villoria	Sa	Villa	Valdevilloria	Concejo Villoria	Villoria	14565	858	13465						1100	
113		Villoria de Buenamadre	Le		R. de Cipérez	Catedral Sa	Salamanca	18027	2487	17837	0		0				190
375	17,3	Villoruela	Sa	Villa	Valdevilloria	Cerro Ntra Sª de la Vega	Salamanca	14531	260	14400							
370		Villosino	Le	Despoblado	R. de Campo	Cerro mercedarios calzados	Salamanca	7389	745	7091					131		298
350	46,5	Vivestrez*	Le	Villa	R. de Mirza	Sánchez Casalina	Vivestrez	2676	107	2085	149	547				44	
149		Vivris	Sa	Villa	Baños	Marquesa de Almaraz	Salamanca	17192	1114	16797							395
376	52,3	Vitigudino*	Le	Villa	R. de Cipérez	Cerro agustinos recoleros	Vitigudino	9796	492	9374						422	
377	57,2	Yeda de Yeles*	Le	Villa	R. de Cipérez	Memoria Iglesia Yeda Yeles	Yeda de Yeles	5714	358	5702						12	
116		Zafra	Le		R. de Garcirrey	Catedral Sa	Salamanca	20506	1241	19487				495			524
365		Zafrocino	Le		R. de Garcirrey	Paz y Nieto Luis de	Ledesma	4323	384	4167							156
378	47,9	Zamara	C R		Agadones	Arias Joaquín	Ciudad Rodrigo	2827	174	2827							
379	30,9	Zamayón*	Le	Villa	R. de Garcirrey	Hospital S José	Ledesma	5546	288	5299						55	192
379		Zamocino*	Le	Villa Ex. de Sa	R. de Garcirrey	Encomienda S Juan	Zamayón	2459	130	2426							33
055		Zanado	C R	Despoblado debe	Camaces	Barco Pedro Miguel del	Mérida	2865	242	2658							207
380	7,6	Zarpicos	Sa		Baños	Marquesa de Castelar	Madrid	15287	641	15187						100	
253		Zaradín	Sa		Baños	Esposa Cristóbal	Zamora	14842	1984	14685							157
370		Zarcita	Le	Despoblado	R. de Campo	Encomienda S Juan	Zamayón	5178	517	4801				203			174
052		Zara La	C R	Villa	Yeles	Cerro Sancti-Spiritus	Salamanca	9558	2562	9285				273			
364		Zara de Don Beltrán La	Le		R. de Villarino	Marqués de Montara	Madrid	8216	1292	7282							375
381	28,3	Zara de Pumanes La	Le	Despoblado	R. de Mirza	Conde de Anayaelas	Madrid	6269	540	6269							
061		Zarzonillo	Sa	Villa	Peña del Rey	Monasterio Benito	Preremita	2826	2428	2826							
061		Zarzo	Sa		Baños	Cerro religioso Zarzo	Zarzo	28745	1173	28127	4	96					522
342		Zorica	Sa	Granja	Armoza	Cerro dom.S Esteban	Salamanca	7123	378	2172	77	546					4405
170		Zorita	Le		R. de Campo	Marquesa de Almaraz	Salamanca	8146	779	7919							227
382	32,1 12275,4	Zorita de la Frontera	Sa	Villa	Valdevilloria	Alvarez José	Salamanca	19694	642	19694							